















Atpūtas vietas nosaukums	Adrese	Apraksts	Īpašnieks (kontakti)	Maksas/ Bezmaksas
<p>Atpūtas vieta pie Vasargelišķu skatu torņa</p> 	<p>Vasargelišķi, Naujenes pagasts, GPS: 55.91491 92, 26.815293699 999984</p>	<p>Atpūtas vieta ir aprīkota ar galdu, soliņiem, šūpolēm un ugunsкура vietu.</p>	<p>Pašvaldība +371 654 76748</p>	<p>Bezmaksas</p>
<p>Atpūtas vieta pie Slutišķu kraujas</p> 	<p>Slutišķi, Naujenes pagasts, GPS: 55.90252 27, 26.873984800 000017</p>	<p>Slutišķu kraujā ir ierīkota labiekārtota atpūtas vieta ar galdu un soliņiem.</p>	<p>LVM +371 654 76748</p>	<p>Bezmaksas</p>
<p>Atpūtas vieta "Latgales sēta"</p> 	<p>Slutišķi, Naujenes pagasts, GPS: 55.91461 0, 26.889359</p>	<p>Atpūtas vieta ar galdiem un soliēm, nojumes ar galdiem un soliēm, ugunsкура vieta, āra kamīns, tualete, šūpoles un neliels bērnu rotaļu komplekss.</p>	<p>Pašvaldība +371 654 76748</p>	<p>Bezmaksas</p>
<p>Butišķu atpūtas vieta</p> 	<p>Naujenes pagasts, GPS: 55.8954, 26.72574</p>	<p>Atpūtas vieta ar galdu, soliēm, tualeti un ugunsкура vietu.</p>	<p>Pašvaldība +371 654 76748</p>	<p>Bezmaksas</p>
<p>Atpūtas vieta "Bruņinieku laukums"</p>	<p>Naujenes pagasts, GPS: 55.91127 2,</p>	<p>Atpūtas vietā ir galdi un soliņi piknikam, ugunsкура vieta un</p>	<p>Pašvaldība +371 654 76748</p>	<p>Bezmaksas</p>

	26.726717000 000008	tualete.		
Atpūtas vieta pie Vecpils pilskalna	Naujenes pagasts, GPS: 55.912001960 781986, 26.725465445 49677	Atpūtas vietā ir galdi un soli.	Pašvaldība +371 654 76748	Bezmaksas
Atpūtas vieta "Zemenīte" 	Naujenes pagasts, GPS: 55.88607 09205589, 26.764434083 339108	Te atrodamas dažāda veida šūpoles, liela nojume ar ēdamgaldu, atsevišķs ēdamgalds, daudz solu, plaša teritorija teltīm. Tāpat šeit ir arī tualete un ugunsкура vieta.	LVM +371 654 76748	Bezmaksas
Atpūtas vieta "Ververu loks"	Naujenes pagasts, GPS: 55.89285, 26.83813	Skats no kraujas uz "Daugavas vārtiem", pa akmens kāpnēm var noiet pie pašas upes. Ir pieejama piknika vieta.	LVM	Bezmaksas
Atpūtas vieta pie Gaišezera 	Līksnas pagasts, GPS: 55.94315 348686316, 26.485045987 698197	Netālu no pilsētas, meža ielokā pie Gaišezera atrodas labiekārtota atpūtas vieta, kurā pieejama peldvieta, vairākas lapenes, soliņi un galdi, ugunsкура vieta.	LVM	Bezmaksas
Atpūtas vietas pie Luknas ezera	Višķu pagasts, GPS: 56.06403 2,	Atpūtas vietā ir pieejami galdi, soli, lapenes, šūpoli,	Pašvaldība +371 654 76748	Bezmaksas

	26.771286000 000032	tualete un atkritumu urnas.		
<p>Atpūtas vieta pie Ostrovas putnu vērošanas torņa</p> 	Višķu pagasts, GPS: 56.0598558, 26.8116675	Atpūtas vietā atrodas soli un galds.	Pašvaldība +371 65432482	Bezmaksas
<p>Atpūtas vieta pie Sasaļu ezera</p> 	Sasaļu ezers, Sventes pagasts, GPS: 55.92903 800590605, 26.303762813 49336	Pie nelielā Sasaļu meža celiņa ir izveidotas trīs peldvietas. Pie vienas no tām ir galdiņš ar soliņiem.	LVM	Bezmaksas
<p>Atpūtas vieta “Spīdolas” pie Sventes ezera</p> 	Sventes pagasts, GPS: 55.87815, 26.36827	Labiēkārtota atpūtas vieta, kurā pieejama peldvieta, ugunsкура vieta, tualete, pastaigu laipa, uz tās soliņi un galdi.	Pašvaldība +371 654 07710, +371 654 25180	Bezmaksas
<p>Atpūtas vieta “Komsomoļskaja izba”</p> 	Silene, Skrudalienas pagasts, GPS: 55.72027 8, 26.789003	Atpūtas vietā ir vieta piknikam.	LVM	Bezmaksas
<p>Atpūtas vieta Sila ezera krastā Silenes ciemā</p>	Skrudalienas pagasts, GPS: 55.744413, 26.780182	Atpūtas vietā ir volejbola laukums, liela pontona laipa, bērnu rotaļu komplekss,	Pašvaldība +371 65439238	Bezmaksas

		nojume, tualete, atkritumu tvertnes, ugunsкура vieta, pārgērbšanas kabīnes, soli.		
Atpūtas vieta Bruņu ezera krastā 	Skrudalienas pagasts, GPS: 55.792643822 7304, 26.694216062 00625	Atpūtas vietā ir liela pontona laipa, tualete, atkritumu konteineris, šūpoles, ugunsкура vieta, soli.	Pašvaldība +371 65439238	Bezmaksas
Atpūtas vieta pie Silenes ciema Dzirnauvu dīķa 	Skrudalienas pagasts, GPS: 55.750868768 17089, 26.783853219 737104	Atpūtas vietā ir liela pontonu laipa. Šo vietu izmanto blakus esošo māju iedzīvotāji.	Pašvaldība +371 65439238	Bezmaksas
Atpūtas vieta pie Riču ezera 	Demenes pagasts, GPS: 55.69197 9, 26.744766	Apmeklētāju ērtībām Silenes dabas parkā Latvijas valsts meži ir ierīkojuši atpūtas vietu.	LVM	Bezmaksas
Atpūtas vieta pie Briģenes ezera 	Demenes pagasts, GPS: 55.72734 8, 26.551185	Pie Briģenes ezera ir aprīkota atpūtas vieta.	Pašvaldība +371 65476748	Bezmaksas
Atpūtas vieta pie Klepiņu ezera 	Salienas pagasts, GPS: 55.7596, 26.83862	Atpūties ezera krastā labiekārtotā atpūtas vietā ar galdu, soliem, nojumi un ugunsкура vietu un baudi dabas burvību. Ir pieejamas gan maksšķerēšanas vietas, gan 3	LVM	Bezmaksas

		piknika vietas.		
<p>Atpūtas vieta "Ververu Krauja"</p> 	<p>Salienas pagasts, GPS: 55.89298, 26.88000</p>	<p>Atpūties nomaļā vietā Daugavas stāvkrastā un baudi ainavisku skatu uz Daugavas lokiem. Atpūtas vietā atrodas nojume, galdi, soli, ugunsкура vietas, atkritumu urnas.</p>	LVM	Bezmaksas
<p>Atpūtas vieta Poguļankā</p> 	<p>Salienas pagasts, GPS: 55.83343, 26.91242</p>	<p>Poguļankas upes krastā atrodas lapene, soliņi un piknika vieta. Turpat var apskatīt Poguļankas akmeni, padzerties avota ūdeni, apskatīties K.Griguļa piemiņas akmeni.</p>	<p>Pašvaldība +371 65475253</p>	Bezmaksas
<p>Atpūtas vietas pie Baltežera</p> 	<p>Kalupes pagasts, GPS: 56.07302 2579477694, 26.483486978 98913</p>	<p>Pie Baltežera ir atpūtas un ugunsкура vietas, kā arī divas peldvietas.</p>	<p>Pašvaldība +371 654 76748</p>	Bezmaksas
<p>Atpūtas vieta pie Medumu ezera</p> 	<p>Medumu pagasts, GPS: 55.78383 68, 26.347330400 000033</p>	<p>Medumu ciemata teritorijā Meduma ezera krastā ir ierīkota labiekārtota atpūtas vieta un pludmale – šeit var makšķerēt un atpūties pie ezera.</p>	<p>Pašvaldība +371 654 76748</p>	Bezmaksas
<p>Akmeņupes dabas takas atpūtas vietas</p>	<p>Bebrenes pagasts, GPS: 56.06706,</p>	<p>Visā takas garumā iekārtotas vairākas atpūtas vietas ar</p>	<p>Pašvaldība +371 25155458,</p>	Bezmaksas

	26.14504	galdiem, soliēm un uguns-kura vietām. Iespēja nakšņot tel-tīs.	+371 20219770	
Atpūtas vieta Subates Ezermalas parkā 	Brīvības iela 13, Subate, GPS: 56.00279 3560060574, 25.900361498 461272	Atpūtas vieta ir aprīkota ar galdu un soliēm, kā arī arī trenāžeriem un bērnu rotaļu laukumu.	Pašvaldība +371 65462275	Bezmaksas
Atpūtas vieta pie Mazā Subates ezera 	Tirgus laukums 14, Subate, GPS: 56.004005904 2685, 25.906989920 43622	Atpūtas vietā atrodas lapene, mangals, zivju žāvētava, galds, soli, vasarā arī pieejama laivu, ūdensvelosipēdu u.c. noma.	Biedrība "Subatieši" +371 65463138	Bezmaksas
Atpūtas vieta "Parīze" 	Dubnas pagasts, GPS: 56.088136, 26.717597	Atpūtas vietā ir ierīkoti soliņi, lapene ar galdu, uguns-kura vieta.	Pašvaldība +371 65475232	Bezmaksas
Atpūtas vieta "Raktais ceļš" 	Dvietes pagasts, GPS: 56.15675, 26.20860	Atpūties pie dīķa Dvietes meža masīvā lielajā nojumē ar iekārtotu uguns-kura vietu un baudi dabas burvību.	LVM	Bezmaksas
Atpūtas vieta pie Maļinovas pagasta dīķa	Maļinovas pagasts, GPS: 55.992683957 41971,	Atpūtas vietā pie dīķa atrodas labiekārtota uguns-kura vieta ar	Pašvaldība	Bezmaksas



26.689577821
924555

iespēju uzstādīt
teltis nakšņošanai.
Ir nojume un bērnu
rotaļu laukums.

+371 20232395

