

LATVIJAS REPUBLIKA  
DAUGAVPILS NOVADA DOME

---

Rīgas iela 2, Daugavpils, LV5401, tālr. 654 22238, fakss 654 76810, e-pasts: [dome@dnd.lv](mailto:dome@dnd.lv), [www.dnd.lv](http://www.dnd.lv)

## NOTEIKUMI

Daugavpilī

2018.gada 11.janvārī

Nr. 4

Protokols Nr.20., 5.&

### **Noteikumi par zemes ierīcības projektu izstrādes nosacījumiem un apstiprināšanu**

Izdoti saskaņā ar Ministru kabineta 2016.gada 2.augusta noteikumiem Nr. 505 "Zemes ierīcības projekta izstrādes noteikumi" un Īpašuma pārvaldīšanas komisijas 2018.gada 11.janvāra nolikumu Nr.43

#### **I. Vispārīgie jautājumi**

1. Noteikumi nosaka kārtību, kādā Daugavpils novada pašvaldībā (turpmāk - Pašvaldība) tiek izskatīti iesniegumi par zemes ierīcības projekta (turpmāk - projekts) izstrādi, projekta izstrādes nosacījumu izsniegšanu un projekta apstiprināšanas kārtību.
2. Noteikumi attiecināmi arī uz projekta grozījumiem.
3. Īpašuma pārvaldīšanas komisija (turpmāk - Komisija) izsniedz vai atsaka izsniegt projekta izstrādes nosacījumus un apstiprina vai noraida projektu.

#### **II. Projekta izstrādes nosacījumu izsniegšana**

4. Projekta ierosinātājs iesniedz iesniegumu attiecīgajā pagasta pārvaldē (turpmāk - Pārvalde), kurā atrodas tā zemes vienība, uz kuru plānots izstrādāt projektu vai Daugavpils novada domē (turpmāk - Dome) (1.pielikums).
5. Zemes lietu speciālists ar Domes struktūrvienībām (Attīstības pārvalde, Juridiskā nodaļa, Būvvalde, Komunālās saimniecības nodaļa, Īpašuma nodaļa, Pārvalde) vērtē vai normatīvie akti pieļauj projekta izstrādi un realizāciju.

6. Zemes lietu speciālists sagatavo projekta izstrādes nosacījumu projektu vai attiecīgo lēmuma projektu (administratīvo aktu) par atteikumu izsniegt projekta izstrādes nosacījumus, un iesniedz elektroniskā formā (WORD) izskatīšanai Komisijā (2., 3.pielikums).
7. Gadījumā, ja nepieciešams saņemt projekta izstrādes nosacījumus no Ministru kabineta 2016.gada 2.augusta noteikumu Nr.505 “Zemes ierīcības projekta izstrādes noteikumi” (turpmāk - MK noteikumi) 14.punktā noteiktajām institūcijām, zemes lietu speciālists ietver projekta nosacījumos tos saņemt zemes ierīkotājam (persona, kura ir sertificēta zemes ierīcības darbu veikšanai).
8. Par projekta grafiskās daļas izstrādei izmantojamo kartogrāfiskā materiāla pamatni var tikt noteikts:
  - 8.1. zemes robežu plāns;
  - 8.2. zemes robežu plāns, kas, izvērtējot komunikāciju un apbūves blīvumu, var būt savietots ar:
    - 8.2.1. topogrāfisko karti mērogā 1:10000 vai topogrāfisko plānu mērogā 1:2000,
    - 8.2.2. augstas detalizācijas topogrāfiskās informācijas (ADTI) plānu,
    - 8.2.3. ortofoto karti mērogā 1:10000, 1:5000, 1:2000,
    - 8.2.4. situācijas plānu vai apgrūtinājumu plānu;
  - 8.3. kadastra karte.
9. Komisija 15 (piecpadsmit) darba dienu laikā izvērtē vai normatīvie akti pieļauj projekta izstrādi un izsniedz projekta izstrādes nosacījumus, gadījumā, ja projekta izstrāde ir pieļaujama, vai pieņem attiecīgo lēmumu (administratīvo aktu) par atteikumu izsniegt projekta izstrādes nosacījumus.
10. Komisija izsniedz projekta ierosinātajam projekta izstrādes nosacījumus.

### **III. Projekta apstiprināšana**

11. Izstrādāto projektu atbilstoši normatīvajiem aktiem elektronisko dokumentu izstrādāšanas, noformēšanas, glabāšanas un aprites jomā zemes ierīkotājs iesniedz izskatīšanai Domē.
12. Zemes lietu speciālists vērtē un saskaņo ar Attīstības pārvaldi, Juridisko nodaļu un Īpašuma nodaļu vai projektā ir ievēroti projekta izstrādes nosacījumi, un sagatavo lēmuma projektu par projekta apstiprināšanu vai noraidīšanu.
13. Zemes lietu speciālists elektroniski iesniedz projektu ar sagatavoto lēmuma projektu (administratīvo aktu) par projekta apstiprināšanu atbilstoši MK noteikumu 26. un 28.punktam Komisijai (4., 5.pielikums).
14. Komisija pieņemto lēmumu (administratīvo aktu) elektroniski nosūta zemes ierīkotājam un Valsts zemes dienesta reģionālajai nodaļai. Kopiju nosūta projekta ierosinātajam.

15. Komisijas lēmums (administratīvais akts) par projekta apstiprināšanu vai noraidīšanu ir pārsūdzāms Domē Administratīvā procesa likuma noteiktajā kārtībā un laikā.

#### **IV. Projekta, tā izstrādes nosacījumu un lēmumu glabāšana**

16. Apstiprinātais projekts elektroniski tiek glabāts Dokumentu vadības sistēmā (Fibu) Domē 10 (desmit) gadus pēc projekta apstiprināšanas.

#### **V. Noslēguma jautājumi**

17. Noteikumi stājas spēkā 2018.gada 12.janvārī.
18. Ar 2018.gada 12.janvāri atzīt par spēku zaudējušiem Daugavpils novada domes 2017.gada 20.jūlija noteikumus Nr.1 "Noteikumi par zemes ierīcības projektu izstrādes nosacījumiem un apstiprināšanu".

Daugavpils novada domes  
priekšsēdētāja

J.Jalinska

1.pielikums  
 Daugavpils novada domes  
 2018.gada 11.janvāra noteikumiem  
 Nr. 4 (protokols Nr. 20., 5.&)

**Daugavpils novada domes  
 Īpašuma pārvaldīšanas komisijai**

.....  
 (fiziskās personas Vārds Uzvārds/ juridiskas personas nosaukums)

.....  
 (personas kods/ Reģ. Nr.)

.....  
 ( deklarētās dzīvesvietas adrese/ juridiskā adrese )  
 kura vārdā rīkojas

.....  
 (ja līgumu slēdz pilnvarnieks, pamatojoties uz notariāli apliecinātu pilnvaru)

tālr.: .....

e-pasta adrese: .....

**IESNIEGUMS**

Lūdzu atļaut izstrādāt zemes ierīcības projektu \_\_\_\_\_

\_\_\_\_\_  
 (adrese, kadastra apzīmējums (-i), platība ha)

**Zemes ierīcības projekta izstrādes mērķis** (*vajadzīgo atzīmēt*):

- starpgabalu likvidēšana vai daļu no zemes vienību apmaiņa, pārkārtojot zemes vienību robežas
- zemes vienību (arī kopīpašumā esošo) sadalīšana

**Iecerēta rīcība** \_\_\_\_\_

Zemes ierīcības projekta izstrādāšana pa posmiem \_\_\_\_\_

Pielikumā:

- projekta priekšlikums uz kartogrāfiskā materiāla pamatnes shematiski attēlota projektētā teritorija un projektētās robežas
- īpašuma tiesības apliecināša dokumenta kopija
- zemesgabala robežu plāna kopija
- pilnvara, uzrādot oriģinālu (ja ir pārstāvības tiesības)
- cita informācija \_\_\_\_\_


\_\_\_\_\_  
 (datums)

\_\_\_\_\_  
 (iesniedzēja paraksts)

Daugavpils novada domes  
 priekšsēdētāja

J.Jalinska

2.pielikums  
 Daugavpils novada domes  
 2018.gada 11.janvāra noteikumiem  
 Nr. 4 (protokols Nr. 20., 5.&)



LATVIJAS REPUBLIKA  
**DAUGAVPILS NOVADA DOME**  
 ĪPAŠUMA PĀRVALDĪŠANAS KOMISIJA

Reģ. Nr. 90009117568, Rīgas iela 2, Daugavpils, LV5401, tālr. 654 22238, fakss 654 76810, e-pasts: dome@daugavpilsnovads.lv,  
 www.daugavpilsnovads.lv

201\_.gada \_\_.\_\_\_\_. Nr.\_\_\_\_\_  
 Uz \_\_.\_\_.201\_. Nr.\_\_\_\_\_  
 Daugavpilī

**Vārds Uzvārds/Juridiskas  
 personas nosaukums  
 Adrese**

**NOSACĪJUMI ZEMES IERĪCĪBAS PROJEKTAM**

**„NOSAUKUMS”, \_\_\_\_\_ pagasts, Daugavpils novads**

**īpašuma kadastra numurs 44XX XXX XXXX,**  
**kadastra apzīmējums 44XX XXX XXXX ar platību 000000 ha**  
 (zemes vienības/u adrese, kadastra apzīmējums, platība)

Nosacījumi sagatavoti, pamatojoties uz Zemes ierīcības likuma 8.pantu, Ministru kabineta 2016.gada 2.augusta noteikumu Nr.505 „Zemes ierīcības izstrādes noteikumi” 13.punktu, Daugavpils novada teritorijas plānojumu un īpašnieka Vārds Uzvārds/Juridiskas personas nosaukums iesniegumu .

**Projekta mērķis un iecerēta rīcība ar zemes vienību** – sadalīt zemes vienību divās daļas un/ar turpmāko apbūvi (dzīvojamā māja) \_\_\_\_\_

Pielikums “Izkopējums no Daugavpils novada \_\_\_\_\_ pagasta kadastra kartes”.

**Zemes vienības apraksts**

Saskaņā ar Daugavpils novada domes 2014.gada 2.jūlija saistošajiem noteikumiem Nr. 13 “Daugavpils novada teritorijas plānojuma 2012.-2023.gadam teritorijas izmantošanas un apbūves noteikumi un grafiskā daļa” zemes vienība ar kadastra apzīmējumu 4400 000 0000, atrodas funkcionālajā zonā \_\_\_\_\_ ( ).

Esošais lietošanas mērķis – \_\_\_\_\_ ( ).

**Zemes vienības esošie apgrūtinājumi:**


---



---



---

Projekta	grafiskās	daļas	izstrādes	pamatne:
----------	-----------	-------	-----------	----------

---



---

**Projekta izstrādes nosacījumus pieprasīt no šādām institūcijām:**

1. \_\_\_\_\_
2. \_\_\_\_\_
3. \_\_\_\_\_
4. \_\_\_\_\_

**Zemes ierīcības projekta grafisko daļu saskaņot ar šādām institūcijām:**

1. \_\_\_\_\_
2. \_\_\_\_\_
3. \_\_\_\_\_
4. \_\_\_\_\_

Zemes ierīcības projekta izstrādei ievērot Aizsargjoslas likumā noteiktās aizsargjoslas, kuru attēlošana nebija iespējama Daugavpils novada teritorijas plānojumā izvēlētajā grafiskās daļas mērogā.

Izstrādājot zemes ierīcības projektu, nodrošināma piekļuve visām projektētajām zemes vienībām.

Zemes ierīcības projekts apstiprināšanai iesniedzams Daugavpils novada domē vai nosūtāms uz elektroniskā pasta adresi [dome@daugavpilsnovads.lv](mailto:dome@daugavpilsnovads.lv) saskaņā ar Ministru kabineta 2016.gada 2.augusta noteikumu Nr.505 "Zemes ierīcības projekta izstrādes noteikumi" 25.punktu.

Īpašuma pārvaldīšanas  
komisijas priekšsēdētājs

V. Uzvārds

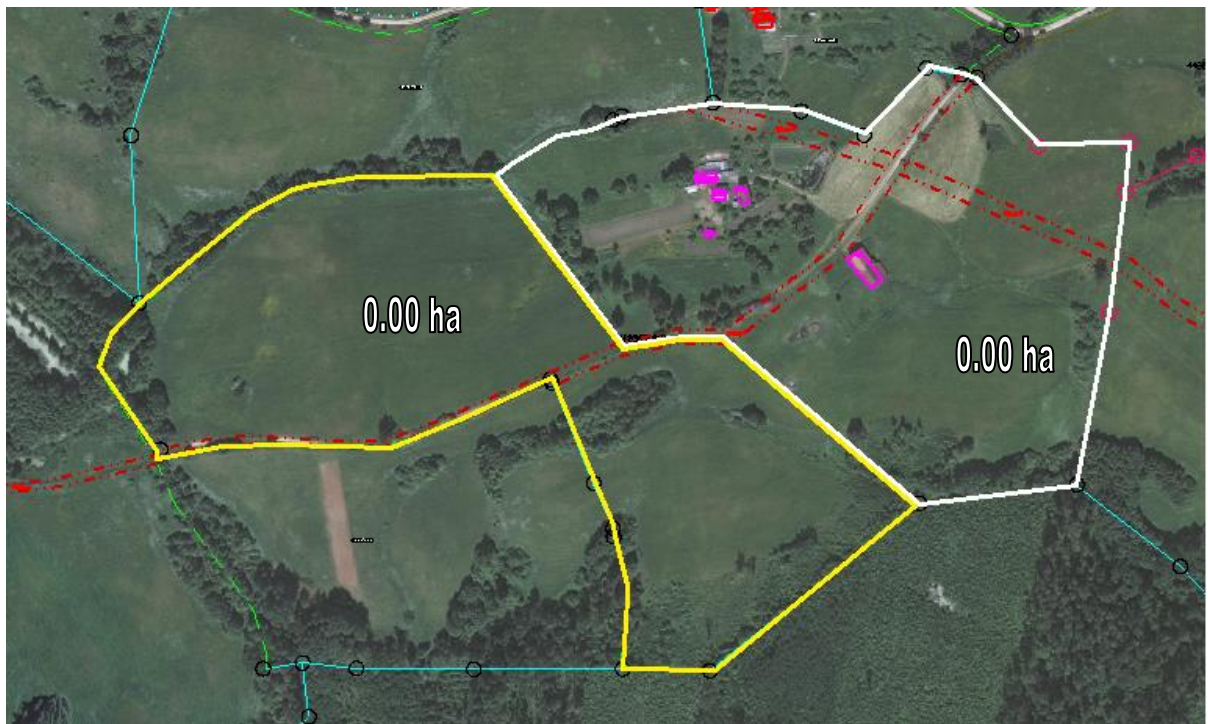
Daugavpils novada domes  
priekšsēdētāja

J.Jalinska

Pielikums  
Daugavpils novada domes  
2018.gada 11.janvāra noteikumu  
Nr. 4 (protokols Nr. 20., 5.&)  
2.pielikumam

**Izkopējums no Daugavpils novada \_\_\_\_\_ pagasta  
kadastra kartes**

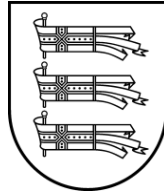
Zemes vienības \_\_\_\_\_ pagasts, Daugavpils novads,  
kadastra apzīmējums 44XX XXX XXXX, platība 0.00ha, sadales variants:  
zemes vienības kadastra apzīmējums 44XX XXX jauns, platība 0.00 ha  
zemes vienības kadastra apzīmējums 44XX XXX jauns, platība 0.00 ha



Daugavpils novada domes  
priekšsēdētāja

J.Jalinska

3.pielikums  
 Daugavpils novada domes  
 2018.gada 11.janvāra noteikumiem  
 Nr. 4 (protokols Nr. 20., 5.&)



LATVIJAS REPUBLIKA  
**DAUGAVPILS NOVADA DOME**  
 ĪPAŠUMA PĀRVALDĪŠANAS KOMISIJA

Reģ. Nr. 90009117568, Rīgas iela 2, Daugavpils, LV5401, tālr. 654 22238, fakss 654 76810, e-pasts: dome@daugavpilsnovads.lv,  
 www.daugavpilsnovads.lv

**LĒMUMS**  
 Daugavpilī

201\_. gada \_\_.\_\_\_\_\_

Nr.\_  
 (protokols Nr.\_., \_.&)

Par atteikumu izsniegt zemes ierīcības projekta izstrādes nosacījumus zemes vienībai ar kadastra apzīmējumu 44XX XXX XXXX

Daugavpils novada domes Īpašuma pārvaldīšanas komisija izskatīja

Izvērtējot Daugavpils novada domes rīcībā esošo informāciju, kā arī ar lietu saistītos apstākļus, tika konstatēts, ka

Ministru kabineta 2016.gada 2.augusta noteikumu Nr. 505 “Zemes ierīcības projekta izstrādes noteikumi” 11.2.apakšpunkts nosaka, ka vietējā pašvaldība izsniedz ierosinātajam projekta izstrādes nosacījumu atbilstoši šo noteikumu 13.punktam vai pieprasa projekta izstrādes nosacījumu no šo noteikumu 14.punktā norādītajām institūcijām, apkopo tos un, papildinot ar šo noteikumu 13.punktā minētajiem nosacījumiem izsniedz ierosinātajam. Ja normatīvie akti nepieļauj projekta izstrādi, vietējā pašvaldība atsaka izsniegt projekta izstrādes nosacījumus, pieņemot attiecīgo lēmumu.

Pamatojoties uz Ministru kabineta 2016.gada 2.augusta noteikumu Nr. 505 “Zemes ierīcības projekta izstrādes noteikumi” 11.2.apakšpunktu, Vārds Uzvārds/Juridiskas personas nosaukums iesniegumu, Daugavpils novada domes 2018.gada 11.janvāra nolikuma



Nr.43 "Īpašuma pārvaldīšanas komisijas nolikums" 8.4.apakšpunktu, Īpašuma pārvaldīšanas komisija, balsojot ar \_ balsīm par - \_\_, pret - \_\_, atturas - \_\_\_\_, **nolemj:**

Atteikt izsniegt zemes ierīcības projekta izstrādes nosacījumus nekustamā īpašuma "\_\_\_\_\_" ar kadastra numuru 44XX XXX XXXX zemes vienībai ar kadastra apzīmējumu 44XX XXX XXXX 0.00 ha platībā, kas atrodas \_\_\_\_\_, \_\_\_\_\_ pagasts, Daugavpils novads.

Šo lēmumu var pārsūdzēt Daugavpils novada domē (Rīgas iela 2, Daugavpils, LV-5401) Administratīvā procesa likumā noteiktajā kārtībā.

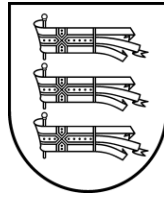
Īpašuma pārvaldīšanas  
komisijas priekšsēdētājs

V. Uzvārds

Daugavpils novada domes  
priekšsēdētāja

J.Jalinska

4.pielikums  
 Daugavpils novada domes  
 2018.gada 11.janvāra noteikumiem  
 Nr. 4 (protokols Nr. 20., 5.&)



LATVIJAS REPUBLIKA  
**DAUGAVPILS NOVADA DOME**  
 ĪPAŠUMA PĀRVALDĪŠANAS KOMISIJA

Reģ. Nr. 90009117568, Rīgas iela 2, Daugavpils, LV5401, tālr. 654 22238, fakss 654 76810, e-pasts: dome@daugavpilsnovads.lv,  
 www.daugavpilsnovads.lv

**LĒMUMS**  
 Daugavpilī

201\_. gada \_\_. \_\_\_\_\_

Nr. \_\_\_\_  
 (protokols Nr. \_\_., \_\_.&)

Par zemes ierīcības projekta apstiprināšanu zemes vienībai ar kadastra apzīmējumu  
 44XX XXX XXXX

Daugavpils novada domes Īpašuma pārvaldīšanas komisija izskatīja zemes ierīkotāja \_\_\_\_\_, Daugavpils novada domē 201\_. gada \_\_. \_\_\_\_\_ reģistrēto iesniegumu Nr. \_\_\_\_\_ ar lūgumu apstiprināt zemes ierīcības projektu zemes vienībai ar kadastra apzīmējumu 44XX XXX XXXX 0.00 ha platībā.

Izvērtējot Daugavpils novada domes rīcībā esošo informāciju, kā arī ar lietu saistītos apstākļus, tika konstatēts, ka zemes ierīcības projekts nekustamā īpašuma \_\_\_\_\_ zemes vienībai ar kadastra apzīmējumu 44XX XXX XXXX izstrādāts, ievērojot

Zemes ierīcības likuma 19.pants nosaka, ka zemes ierīcības projektu apstiprina vietējā pašvaldība, izdodot administratīvo aktu, Ministru kabineta 2016.gada 2.augusta noteikumu Nr. 505 "Zemes ierīcības projekta izstrādes noteikumi" 26.punkts nosaka, ka pēc projekta saņemšanas apstiprināšanai vietējā pašvaldība izdod administratīvo aktu par projekta apstiprināšanu vai noraidīšanu, norādot vai, pielikumā pievienojot informāciju par tās zemes vienības kadastra apzīmējumu, kurai izstrādāts projekts, un projekta grafiskās daļas rekvizītus (attiecīgā zemes ierīkotāja vārdu, uzvārdu, datumu un laiku, kad tas minēto dokumentu ir parakstījis) vai projekta grafiskās daļas kopiju, 28.2.apakšpunktu, kas nosaka, ja projektu apstiprina, vietējā pašvaldība pieņem uz projektētajām zemes vienībām attiecināmus lēmumus, tostarp lēmumu par nekustamā īpašuma lietošanas mērķu noteikšanu vai maiņu, Ministru kabineta 2006. gada 20. jūnija noteikumu Nr.496 „Nekustamā īpašuma

lietošanas mērķu klasifikācija un nekustamā īpašuma lietošanas mērķu noteikšanas un maiņas kārtība” 16.1.apakšpunkts nosaka, ka lietošanas mērķi nosaka, ja tiek izveidota jauna zemes vienība vai zemes vienības daļa.

Pamatojoties uz Zemes ierīcības likuma 19.pantu, Ministru kabineta 2016.gada 2.augusta noteikumu Nr. 505 “Zemes ierīcības projekta izstrādes noteikumi” 26.punktu un 28.2. apakšpunktu, Ministru kabineta 2006.gada 20.jūnija noteikumu Nr.496 “Nekustamā īpašuma lietošanas mērķu klasifikācija un nekustamā īpašuma lietošanas mērķu noteikšanas un maiņas kārtība” 16.1.apakšpunktu, zemes ierīkotāja \_\_\_\_\_ iesniegumu, Daugavpils novada domes 2018.gada 11.janvāra nolikuma Nr.43 “Īpašuma pārvaldīšanas komisijas nolikums” 8.5.apakšpunktu, Īpašuma pārvaldīšanas komisija, balsojot ar \_ balsīm par - \_\_, pret - \_\_, atturas - \_\_, **nolemj:**

1. Apstiprināt zemes ierīcības projektu nekustamā īpašuma “\_\_\_\_\_” zemes vienībai ar kadastra apzīmējumu 44XX XXX XXXX 0.00 ha platībā, kura grafisko daļu parakstīja zemes ierīkotājs \_\_\_\_\_ 201\_.gada \_\_.\_\_\_\_\_ plkst. \_\_:\_\_:\_\_.

2. Noteikt projektētajai zemes vienībai 0.00 ha platībā ar kadastra apzīmējumu 44XX XXX XXXX nekustamā īpašuma lietošanas mērķi – \_\_\_\_\_ (NĪLM kods XXXX).

3. Noteikt projektētajai zemes vienībai 0.00 ha platībā ar kadastra apzīmējumu 44XX XXX XXXX nekustamā īpašuma lietošanas mērķi – \_\_\_\_\_ (NĪLM kods XXXX)

4. Zemes kadastrālās uzmērīšanas rezultātā zemes vienību platības var tikt precizētas.

Šo lēmumu var pārsūdzēt Daugavpils novada domē (Rīgas iela 2, Daugavpils, LV-5401) Administratīvā procesa likumā noteiktajā kārtībā.


Īpašuma pārvaldīšanas  
komisijas priekšsēdētājs

V. Uzvārds

Daugavpils novada domes  
priekšsēdētāja

J.Jalinska

5.pielikums  
 Daugavpils novada domes  
 2018.gada 11.janvāra noteikumiem  
 Nr. 4 (protokols Nr. 20., 5.&)



LATVIJAS REPUBLIKA  
**DAUGAVPILS NOVADA DOME**  
 ĪPAŠUMA PĀRVALDĪŠANAS KOMISIJA

Reģ. Nr. 90009117568, Rīgas iela 2, Daugavpils, LV5401, tālr. 654 22238, fakss 654 76810, e-pasts: dome@daugavpilsnovads.lv,  
 www.daugavpilsnovads.lv

**LĒMUMS**  
 Daugavpilī

201\_. gada \_\_.\_\_\_\_\_

Nr. \_\_  
 (protokols Nr \_\_., \_\_.&)

Par zemes ierīcības projekta noraidīšanu zemes vienībai ar kadastra apzīmējumu  
 44XX XXX XXXX

Daugavpils novada domes Īpašuma pārvaldīšanas komisija izskatīja zemes ierīkotāja \_\_\_\_\_, Daugavpils novada domē 201\_.gada \_\_.\_\_\_\_\_ reģistrēto iesniegumu Nr. \_\_\_\_\_, ar lūgumu apstiprināt zemes ierīcības projektu zemes vienībai ar kadastra apzīmējumu 44XX XXX XXXX 0.00 ha platībā.

Izvērtējot Daugavpils novada domes rīcībā esošo informāciju, kā arī ar lietu saistītos apstākļus, tika konstatēts, ka zemes ierīcības projekts nekustamā īpašuma \_\_\_\_\_ zemes vienībai ar kadastra apzīmējumu 44XX XXX XXXX izstrādāts, ievērojot

Zemes ierīcības likuma 8.panta pirmās daļas 3.punkts nosaka, ka zemes ierīcības projektu izstrādā zemesgabalu sadalīšanai, Ministru kabineta 2016.gada 2.augusta noteikumu Nr. 505 "Zemes ierīcības projekta izstrādes noteikumi" 50. punkts nosaka, ja vietējā pašvaldība ir izdevusi administratīvo aktu par projekta izstrādi līdz šo noteikumu spēkā stāšanās dienai, zemes ierīkotājs projekta izstrādi pabeidz atbilstoši šiem vai Ministru kabineta 2011.gada 12.aprīļa noteikumiem Nr. 288 "Zemes ierīcības projekta izstrādes noteikumi", ciktāl tie nav pretrunā ar Zemes ierīcības likumu,

Daugavpils novada domes Īpašuma pārvaldīšanas komisija konstatēja, ka

---

---

Pamatojoties uz \_\_\_\_\_,  
zemes ierīkotāja \_\_\_\_\_ iesniegumu, Daugavpils novada domes 2018.gada  
11.janvāra nolikuma Nr.43 "Īpašuma pārvaldīšanas komisijas nolikums" 8.5.apakšpunktu,  
Īpašuma pārvaldīšanas komisija, balsējot ar \_\_\_ balsīm par-\_\_\_, pret - nav-\_\_\_, atturas -\_\_\_ nav,  
**nolemj:**

Noraidīt zemes ierīcības projektu zemes vienībai ar kadastra apzīmējumu 44XX XXX  
XXXX 0.00 ha platībā, kas atrodas \_\_\_\_\_ pagasts, Daugavpils  
novads.

Šo lēmumu var pārsūdzēt Daugavpils novada domē (Rīgas iela 2, Daugavpils, LV-5401)  
Administratīvā procesa likumā noteiktajā kārtībā.

Īpašuma pārvaldīšanas  
komisijas priekšsēdētājs

V. Uzvārds

Daugavpils novada domes  
priekšsēdētāja

J.Jalinska