



LATVIJAS REPUBLIKA
DAUGAVPILS NOVADA DOME

Rīgas iela 2, Daugavpils, LV5401, tālr. 654 22238, fakss 654 76810, e-pasts: dome@dnd.lv, www.dnd.lv

L Ē M U M S
Daugavpilī

2015.gada 13.augustā

Nr. 701
Protokols Nr. 19., 44. &

Par lokālpilnojuma izstrādes uzsākšanu

Pamatojoties uz Latvijas Republikas likuma „Par pašvaldībām” 43.pantu, Teritorijas attīstības plānošanas likuma 24.panta pirmo daļu un Ministru kabineta 2014.gada 14.oktobra noteikumu Nr.628 „Noteikumi par pašvaldību teritorijas attīstības plānošanas dokumentiem” 75.punktu, Daugavpils novada dome, balsojot ar 15 balsīm par (Daina Amosova, Ingrīda Avdejeva, Jānis Belkovskis, Andrejs Bruns, Jevgeņijs Gridasovs, Valērijs Hrapāns, Roberts Jonāns, Viktors Kalāns, Arvīds Kucins, Edgars Kucins, Jānis Kudiņš, Anita Miltiņa, Aivars Rasčevskis, Aleksandrs Sibircevs, Aleksandrs Studenņikovs), pret – nav, atturas – nav, nolemj:

1. Uzsākt lokālpilnojuma izstrādi Daugavpils novada rūpnieciskās apbūves teritoriju precizēšanai (turpmāk – lokālpilnojums).
2. Apstiprināt par lokālpilnojuma izstrādes vadītāju Daugavpils novada domes Attīstības nodaļas Plānošanas daļas vadītāju Olgu Lukaševiču.
3. Apstiprināt lokālpilnojuma izstrādes darba uzdevumus saskaņā ar pielikumu.

Daugavpils novada domes
priekšsēdētāja vietnieks

A.Kucins

Darba uzdevumi lokālpilnojumā izstrādei

1. Lokālpilnojumā izstrādes pamatojums:

1.1. lokālpilnojumā izstrāde ir nepieciešama, lai nodrošinātu novada degradēto un pamesto teritoriju revitalizāciju ekonomiskās aktivitātes paaugstināšanai un veicinātu īpašumu izmantošanu atbilstoši aktuālajām uzņēmējdarbības vajadzībām;

1.2. Teritorijas attīstības plānošanas likuma 24.pants.

2. Lokālpilnojumā izstrādes teritorija.

2.1. zemes vienība ar kadastra apzīmējumu 4464 004 0425 (Laucesas pagasts, Daugavpils novads), ar kadastra apzīmējumu 4474 506 0011 (Naujenes pagasts, Daugavpils novads), ar kadastra apzīmējumu 4488 005 0848 (Sventes pagasts, Daugavpils novads), ar kadastra apzīmējumiem 4498 001 0468, 4498 001 0328, 4498 001 0490 (Višķu pagasts, Daugavpils novads).

3. Lokālpilnojumā izstrādes mērķis:

3.1. paplašināt novada rūpnieciskās apbūves teritorijas, nodrošinot uzņēmēju darbībai un attīstībai nepieciešamo teritoriju organizāciju, inženiertehnisko apgādi un transporta infrastruktūru.

4. Lokālpilnojumā izstrādes uzdevumi:

4.1. pārskatīt funkcionālās zonas „Rūpnieciskās apbūves teritorija” robežas 2.1.punktā minēto zemes vienību apkārtnē un paplašināt tās;

4.2. atspoguļot esošās situācijas izvērtējumu un piedāvāto risinājumu aprakstīt lokālpilnojumā paskaidrojuma rakstā;

4.3. noteikt lokālpilnojumā teritorijas izmantošanas nosacījumus un apbūves parametrus, kā arī citas prasības, aprobežojumus un nosacījumus;

4.4. izvērtēt esošās inženiertehniskās infrastruktūras nodrošinājuma atbilstību teritorijas perspektīvajai attīstībai un noteikt nepieciešamo perspektīvo inženiertīklu un būvju izvietojumu;

4.5. izstrādāt perspektīvās transporta infrastruktūras risinājumus un priekšlikumus lokālpilnojumā teritorijas apkalpei un pieejamībai;

4.6. izstrādāt lokālpilnojumā grafisko daļu, ņemot vērā teritorijas īpatnības;

4.7. vajadzības gadījumā nodrošināt stratēģiskās ietekmes uz vidi procedūras norisi;

4.8. nodrošināt sabiedrības līdzdalību lokālplānojuma izstrādes procesā;

4.9. sagatavot pārskatu par lokālplānojuma izstrādes gaitu.

5. Institūcijas, kurām jāpieprasa nosacījumus lokālplānojuma izstrādei un atzinumus par izstrādātājām redakcijām:

5.1. Valsts vides dienesta Daugavpils reģionālajai vides pārvalde;

5.2. valsts akciju sabiedrības „Latvijas Valsts ceļi” Latgales reģiona Daugavpils nodaļa;

5.3. Valsts meža dienesta Dienvidlatgales virsmežniecība;

5.4. valsts aģentūra „Latvijas ģeotelpiskās informācijas aģentūra”;

5.5. akciju sabiedrība „Latvenergo”;

5.6. sabiedrība ar ierobežotu atbildību „Lattelecom”.

6. Pašvaldības, kurām jāpieprasa nosacījumus lokālplānojuma izstrādei un atzinumus par izstrādātājām redakcijām:

6.1. Daugavpils pilsētas dome;

6.2. Aglonas novada dome;

6.3. Ilūkstes novada pašvaldība;

6.4. Jēkabpils novada pašvaldība;

6.5. Krāslavas novada dome;

6.6. Līvānu novada dome;

6.7. Preiļu novada dome;

6.8. Riebiņu novada dome;

6.9. Vārkavas novada pašvaldība.

7. Prasības lokālplānojuma grafisko daļu izstrādei:

7.1. lokālplānojuma grafisko daļu sagatavot uz LKS-92 TM koordinātu sistēmā izstrādātas topogrāfiskās kartes pamatnes, kura nav vecāka par pieciem gadiem, ar mēroga noteiktību 1:10 000.

8. Plānotie sabiedrības līdzdalības veidi un pasākumi:

8.1. organizēt publisko apspriešanu Ministru kabineta 2014.gada 14.oktobra noteikumu Nr.628 „Noteikumi par pašvaldību teritorijas attīstības plānošanas dokumentiem” un Ministru kabineta 2004.gada 23.marta noteikumiem Nr.157 „Kārtība, kādā veicams ietekmes uz vidi stratēģiskais novērtējums” paredzētajos gadījumos un paredzētajā kārtībā.

9. Lokālpilnojumuma izstrādes laika grafiks (izstrādes laiks: 2015.gada augusts - 2016.gada februāris)

| Nr. p.k. | Pasākumi | Izpildes termiņš |
|----------|--|--|
| 1. | Daugavpils novada domes lēmuma un paziņojuma par lokālpilnojumuma izstrādes uzsākšanu publicēšana | 2015. gada augusts |
| 2. | Nosacījumu pieprasīšana no darba uzdevumā minētajām institūcijām/pašvaldībām | 4 nedēļas |
| 3. | Konsultācija ar Valsts vides dienesta Daugavpils reģionālajai vides pārvaldi, Dabas aizsardzības pārvaldes Latgales reģionālā administrāciju, Veselības inspekcija par stratēģiskā novērtējuma nepieciešamību, kā arī iesnieguma iesniegšanu Vides pārraudzības valsts birojam | 2015. gada augusts |
| 4. | Lokālpilnojumuma 1.redakcijas izstrāde | 2015. gada augusts-septembris |
| 5. | Vides pārskata izstrāde (ja ir piemērota stratēģiskā ietekmes uz vidi novērtējuma procedūra) | 2015. gada augusts-septembris |
| 6. | Ziņojuma sagatavošana par lokālpilnojumuma redakciju | 2015. gada septembris |
| 7. | Daugavpils novada domes lēmuma pieņemšana par lokālpilnojumuma 1.redakcijas nodošanu publiskajai apspriešanai un institūciju atzinumu saņemšanai | 2015. gada septembris |
| 8. | Lokālpilnojumuma 1.redakcijas (t.sk., vides pārskata, ja ir piemērota stratēģiskā ietekmes uz vidi novērtējuma procedūra) publiskā apspriešana un atzinumu saņemšana no darba uzdevumā minētajām institūcijām/pašvaldībām | Vismaz 4 nedēļu laikā pēc 7.punktā minētā lēmuma pieņemšanas |
| 9. | Publiskās apspriešanas rezultātu apkopošana, nepieciešamo lokālpilnojumuma redakcijas precizējumu veikšana un ziņojuma sagatavošana | 2015. gada oktobris-novembris |
| 10. | Daugavpils novada domes lēmuma pieņemšana par izstrādātās lokālpilnojumuma redakcijas apstiprināšanu, pilnveidošanu vai noraidīšanu | 2015. gada novembris |
| 11. | Nepieciešamo lokālpilnojumuma redakcijas (t.sk., vides pārskata, ja ir piemērota stratēģiskā ietekmes uz vidi novērtējuma procedūra) precizējumu veikšana | 2015. gada novembris |
| 12. | Daugavpils novada domes lēmuma pieņemšana par lokālpilnojumuma (t.sk., vides pārskata, ja ir piemērota stratēģiskā ietekmes uz vidi novērtējuma procedūra) pilnveidotās redakcijas nodošanu publiskajai apspriešanai un institūciju atzinumu saņemšanai | 2015. gada novembris-decembris |

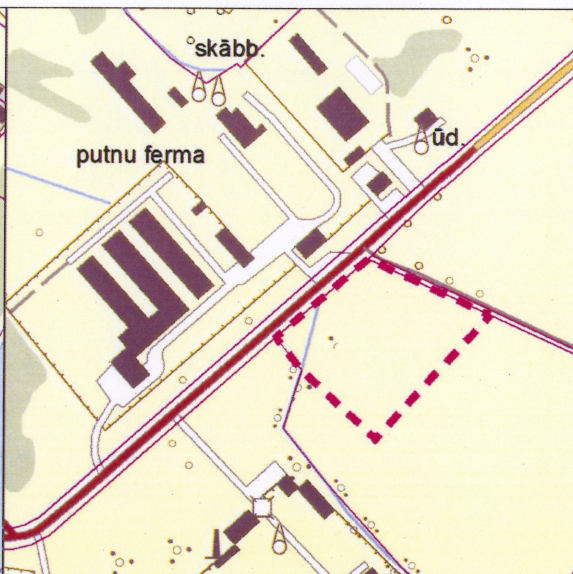
| | | |
|-----|---|---|
| 13. | Lokālpilnvarotāja (t.sk., vides pārskata, ja ir piemērota stratēģiskā ietekmes uz vidi novērtējuma procedūra) pilnveidotās redakcijas publiskā apspriešana | Vismaz 3 nedēļas |
| 14. | Institūciju atzinumu saņemšana par lokālpilnvarotāja (t.sk., vides pārskata, ja ir piemērota stratēģiskā ietekmes uz vidi novērtējuma procedūra) pilnveidoto redakciju | 2 nedēļas |
| 15. | Publiskās apspriešanas rezultātu apkopošana, nepieciešamo lokālpilnvarotāja (t.sk., vides pārskata, ja ir piemērota stratēģiskā ietekmes uz vidi novērtējuma procedūra) redakcijas precizējumu veikšana, ziņojuma sagatavošana | 2016. gada janvāris |
| 16. | Daugavpils novada domes lēmuma pieņemšana par lokālpilnvarotāja (t.sk., vides pārskata, ja ir piemērota stratēģiskā ietekmes uz vidi novērtējuma procedūra) pilnveidotās redakcijas pilnveidošanu, galīgās redakcijas apstiprināšanu vai lēmuma atcelšanu par izstrādātas redakcijas apstiprināšanu | 2016. gada janvāris |
| 17. | Daugavpils novada dome ar saistošajiem noteikumiem apstiprina lokālpilnvarotāja teritorijas izmantošanas un apbūves noteikumus un grafisko daļu | 2016. gada janvāris |
| 18. | Paziņojuma par saistošajiem noteikumiem un apstiprinātā lokālpilnvarotāja, kā arī atzinuma par vides pārskatu un informācijas par termiņiem monitoringa ziņojuma iesniegšanai (ja ir piemērota stratēģiskā ietekmes uz vidi novērtējuma procedūra) publicēšana | 2 nedēļu laikā pēc saistošo noteikumu apstiprināšanas |

LOKĀLPLĀNOJUMA TERITORIJAS IZVIETOJUMA SHĒMA

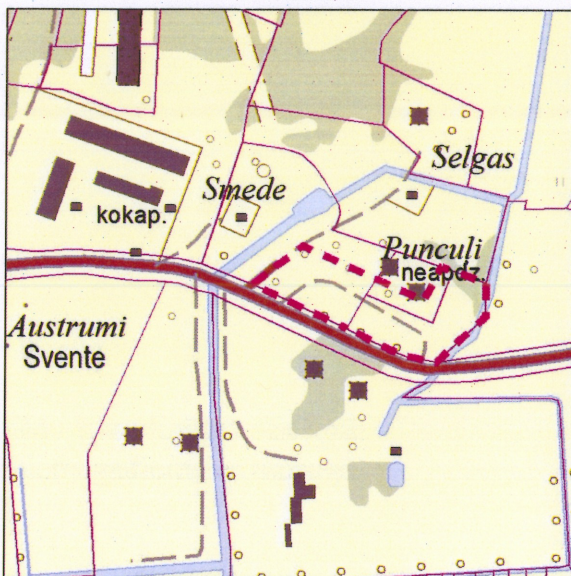
KRAUJA, NAUJENES PAG.
z.v. 44740060571



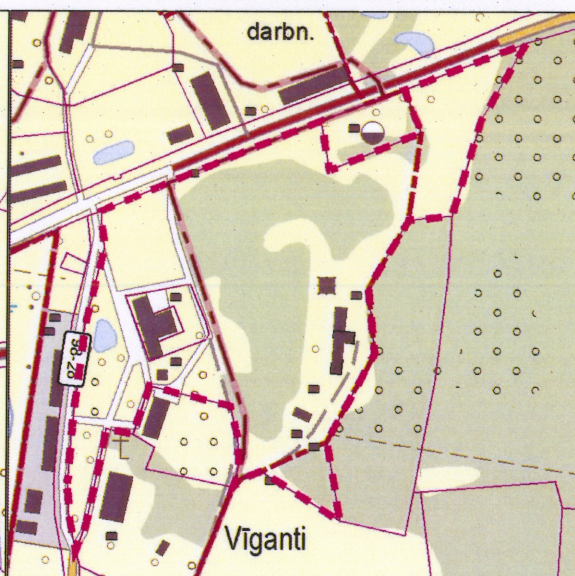
LAUCESA, LAUCESAS PAG.
z.v. 44640040425





SVENTE, SVENTES PAG.
z.v. 44880050807



VĪGANTI, VIŠKUPAG.
z.v. 44980010328, 44980010468, 44980010490



Apzīmējumi

-  LOKĀLPLĀNOJUMA TERITORIJAS ROBEŽA
-  ZEMES VIENĪBAS ROBEŽA

Daugavpils novada domes
priekšsēdētāja vietnieks



A.Kucins