

Pārskats par lokālplānojuma izstrādes 1.posmu

1.1. Kopsavilkums par lokālplānojuma izstrādes 1.posmu

Pārskatā par lokālplānojuma izstrādes 1.posmu ietverti 1.redakcijas izstrādes uzsākšanas dokumentācija:

- pašvaldības lēmums par lokālplānojuma izstrādes uzsākšanu un darba uzdevums,
- informācija par sabiedrības informēšanu,
- institūciju sniegtie nosacījumi un plānojuma izstrādātāja komentāri par to ievērošanu.

Lokālplānojuma izstrāde uzsākta pamatojoties uz Daugavpils novada domes 23.02.2017. lēmumu Nr.150 (protokols Nr.4.,24.&) "Par lokālplānojuma izstrādes uzsākšanu zemes vienībām ar kadastra apzīmējumiem 44680090282, 44680070017, 44680090250, Līksnas pagasts, Daugavpils novads, ar mērķi grozīt teritorijas plānojumu".

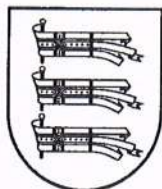
Par lokālplānojuma izstrādes uzsākšanu un tā izstrādes mērķiem informācija tika publicēta Daugavpils novada domes mājaslapā www.daugavpilsnovads.lv, sistēma TAPIS.

Uzsākot lokālplānojuma izstrādi, tika veikta darba uzdevumā noteiktās lokālplānojuma teritorijas apsekošana dabā, esošās situācijas izvērtēšana, fotofiksācijas.

Visām darba uzdevumā norādītajām institūcijām tika pieprasīti un saņemti nosacījumi plānojuma izstrādei. Pārskata ziņojums par institūciju nosacījumiem un to ievērtēšanu lokālplānojuma risinājumu izstrādē, iekļauts šī pārskata 2.3. nodaļā un nosacījumu kopijas pievienotas 2.4. nodaļā.

Ievērojot likumā "Par ietekmes uz vidi novērtējumu" noteikto un darba uzdevumā prasīto, tika pieprasīts atzinums no Vides pārraudzības valsts biroja par stratēģiskās ietekmes uz vidi novērtējumu (SVIN). Birojs izsniedza atzinumu, ka lokālplānojumam nepiemērot stratēģiskās ietekmes uz vidi novērtējuma procedūru.

1.2. Daugavpils novada domes lēmums, darba uzdevums



LATVIJAS REPUBLIKA
DAUGAVPILS NOVADA DOME

Rīgas iela 2, Daugavpils, LV5401, tālr. 654 22238, fakss 654 76810, e-pasts: dome@dnd.lv, www.dnd.lv

L Ē M U M S
Daugavpilī

2017.gada 23.februārī

Nr. 150
Protokols Nr.4., 24.&

Par lokālpilnojuma izstrādes uzsākšanu zemes vienībām ar kadastra apzīmējumiem 4468 009 0282, 4468 007 0017, 4468 009 0250, Līksnas pagasts, Daugavpils novads, ar mērķi grozīt teritorijas plānojumu

Pamatojoties uz Latvijas Republikas likuma „Par pašvaldībām” 43.pantu, Teritorijas attīstības plānošanas likuma 12.panta pirmo daļu, 13.panta trešo daļu, 23.panta ceturto daļu un 24.pantu, Ministru kabineta 2014.gada 14.oktobra noteikumu Nr.628 „Noteikumi par pašvaldību teritorijas attīstības plānošanas dokumentiem” 75. un 132.punktu un, ņemot vērā Valsts akciju sabiedrības „Latvijas dzelzceļš” 2017.gada 6.februāra vēstuli Nr.DN-6.3.1/67-2017. “Par Daugavpils novada Līksnas pagasta teritorijas plānojuma grozījumiem” ar lūgumu pieņemt lēmumu par lokālpilnojuma izstrādes uzsākšanu zemes vienībām ar kadastra apzīmējumiem 4468 009 0282, 4468 007 0017, 4468 009 0250, Daugavpils novada dome, balsojot ar 14 balsīm par (Daina Amosova, Jānis Belkovskis, Valērijs Hrapāns, Roberts Jonāns, Viktors Kalāns, Arvīds Kucins, Edgars Kucins, Janīna Kursīte, Juris Livčāns, Anita Miltiņa, Vjačeslavs Moskaļenko, Aivars Rasčevskis, Aleksandrs Sibircevs, Aleksandrs Studenņikovs), pret – nav, atturas – nav, nolemj:

1. Uzsākt lokālpilnojuma izstrādi zemes vienībām ar kadastra apzīmējumiem 4468 009 0282, 4468 0070 017, 4468 009 0250, Līksnas pagasts, Daugavpils novads, ar mērķi izdarīt grozījumus Daugavpils novada teritorijas plānojumā, kas apstiprināti ar Daugavpils novada domes 2014.gada 2.jūlija saistošajiem noteikumiem Nr.13 „Daugavpils novada teritorijas plānojuma 2012.-2023.gadam teritorijas izmantošanas un apbūves noteikumi un grafiskā daļa”.

2. Apstiprināt Darba uzdevumu lokālpilnojuma izstrādei zemes vienībām ar kadastra apzīmējumiem 4468 009 0282, 4468 007 0017, 4468 009 0250, Līksnas pagasts, Daugavpils novads, saskaņā ar 1.pielikumu.

3. Iecelt par lokālpilnojuma izstrādes zemes vienībām ar kadastra apzīmējumiem 4468 009 0282, 4468 007 0017, 4468 009 0250, Līksnas pagasts, Daugavpils novads, vadītāju Daugavpils novada domes Attīstības nodaļas Plānošanas daļas vadītāju Oļgu Lukaševiču.

4. Uzdot Daugavpils novada pašvaldības izpilddirektorei Vandai Kezikai slēgt līgumu ar lokālpilānojuma ieceres ierosinātāju par lokālpilānojuma zemes vienībām ar kadastra apzīmējumiem 4468 009 0282, 4468 007 0017, 4468 009 0250, Līksnas pagasts, Daugavpils novads, izstrādi un finansēšanu (līguma projekts 2.pielikumā).

5. Uzdot lokālpilānojuma izstrādes vadītājam nodrošināt paziņojuma un lēmuma par lokālpilānojuma izstrādes uzsākšanu zemes vienībām ar kadastra apzīmējumiem 4468 009 0282, 4468 007 0017, 4468 009 0250, Līksnas pagasts, Daugavpils novads, ievietošanu Teritorijas attīstības plānošanas informācijas sistēmā, Daugavpils novada pašvaldības tīmekļa vietnē un publicēšanu Daugavpils novada pašvaldības informatīvajā izdevumā „Daugavpils novada vēstis”.

Daugavpils novada domes
priekšsēdētāja vietnieks



A.Kucins

1. pielikums
Daugavpils novada domes
2017. gada 23.februāra lēmumam
Nr. 150 (protokols Nr. 4., 24.&)

Darba uzdevums

lokālplānojuma izstrādei zemes vienībām ar kadastra apzīmējumiem 4468 009 0282, 4468 007 0017, 4468 009 0250, Līksnas pagasts, Daugavpils novads, ar mērķi grozīt teritorijas plānojumu

1. Lokālplānojuma izstrādes pamatojums.

Valsts akciju sabiedrība "Latvijas dzelzceļš" plāno īstenot projektu "Daugavpils pieņemšanas parka un tam piebraucamo ceļu attīstība" ar mērķi modernizēt Daugavpils dzelzceļa mezgla publiskās lietošanas dzelzceļa infrastruktūru, nodrošinot Daugavpils pilsētas un novada ilgtspējīgu un līdzsvarotu teritorijas attīstību.

Iecerētie dzelzceļa infrastruktūras uzlabošanas pasākumi nav pretrunā ar Daugavpils novada stratēģiskajām interesēm. Tie neveido atkāpes no Daugavpils novada ilgtspējīgas attīstības stratēģijā 2015.-2030.gadam attēlotās galveno transporta infrastruktūras koridoru telpiskās struktūras un veido priekšnoteikumus turpmākai efektīvai Daugavpils novada specializēšanai kravu pārvadājumu jomā.

Paredzēto dzelzceļa infrastruktūras izmaiņu izstrādes gaitā atklājās, ka projekta koncepcijas realizācijai un dzelzceļa objektu būvniecības normatīvu ievērošanai ir nepieciešama papildus telpa, kas zemes vienībās ar kadastra apzīmējumiem 4468 009 0282, 4468 007 0017, 4468 009 0250, Līksnas pagasts, Daugavpils novads, Daugavpils novada teritorijas plānojumā iezīmēta kā funkcionālā zona "Mežu teritorija", kur dzelzceļa transporta darbība nav atļauta.

Teritorijas attīstības plānošanas likuma 24.panta otro daļa satur pieļāvumu, ka lokālplānojumā var grozīt vietējās pašvaldības teritorijas plānojumu, ciktāl lokālplānojums nav pretrunā ar vietējās pašvaldības ilgtspējīgas attīstības stratēģiju.

2. Lokālplānojuma teritorija.

Lokālplānojuma teritorija - zemes vienības Līksnas pagastā ar kadastra apzīmējumiem 4468 009 0282 (0,79 ha), 4468 007 0017 (53,49 ha), 4468 009 0250 (daļa – 0,35 ha). Kopējā platība – 54,63 ha.

3. Lokālplānojuma ierosinātājs.

Valsts akciju sabiedrība „Latvijas dzelzceļš” (reģistrācijas Nr.40003032065), Gogoļa iela 3, Rīga, LV-1547.

4. Lokālplānojuma izstrādes mērķis.

Izdarīt grozījumus Daugavpils novada teritorijas plānojumā, kas apstiprināts ar Daugavpils novada domes 2014.gada 2.jūlija saistošajiem noteikumiem Nr.13 „Daugavpils novada teritorijas plānojuma 2012.-2023.gadam teritorijas izmantošanas un apbūves noteikumi un grafiskā daļa” un mainīt funkcionālo zonu “Mežu teritorija” uz funkcionālo zonu “Transporta infrastruktūras teritorija” zemes vienību ar kadastra apzīmējumiem 4468 009 0282, 4468 007 0017 robežās un zemes vienības ar kadastra apzīmējumu 4468 009 0250 daļai, lai varētu īstenot dzelzceļa infrastruktūras projektu “Daugavpils pieņemšanas parka un tam piebraucamo sliežu ceļu attīstība”.

5. Lokālplānojuma izstrādes uzdevumi:

5.1. pamatot Daugavpils novada teritorijas plānojuma grozījumu izstrādes nepieciešamību un aprakstīt risinājumus;

5.2. izvērtēt lokālplānojuma teritorijas plānotās attīstības saderību ar Daugavpils novada ilgtspējīgas attīstības stratēģiskajām interesēm;

5.3. izvērtēt izvēlēto risinājumu saistību un savietojamību ar piegulošajām teritorijām;

5.4. attēlot lokālplānojuma teritorijas funkcionālo zonējumu, precizējot/nosakot funkcionālā zonējuma robežas;

5.5. noteikt atļautos izmantošanas veidus un prasības teritorijas izmantošanai katrā funkcionālajā zonā un apakšzonā;

5.6. izvērtēt esošās inženiertehniskās infrastruktūras nodrošinājuma atbilstību lokālplānojuma teritorijas perspektīvajai attīstībai un noteikt vai precizēt galvenos inženiertīklu apgādes, meliorācijas sistēmu un hidrotehnisko būvju risinājumus;

5.7. izstrādāt perspektīvās transporta infrastruktūras risinājumus un priekšlikumus lokālplānojuma teritorijas apkalpei un pieejamībai;

5.8. izvērtēt faktisko situāciju un attēlot apgrūtinātās teritorijas un objektus, kuriem aizsargjoslas nosaka saskaņā ar normatīvajiem aktiem par apgrūtinātajām teritorijām;

5.9. izvērtēt un iekļaut par ietekmes uz vidi novērtējumu (ja tāds tiks piemērots) atbildīgās institūcijas atzinumā sniegtās rekomendācijas par izvēlēto lokālplānojuma risinājumu stratēģiskās ietekmes uz vidi novērtējumu;

5.10. veicināt sabiedrības līdzdalību lokālplānojuma teritorijas turpmākās attīstības plānošanas procesā.

6. Institūcijas, kurām jāpieprasa nosacījumus lokālplānojuma izstrādei un atzinumus par izstrādātājām redakcijām:

6.1. Valsts vides dienesta Daugavpils reģionālā vides pārvalde;

6.2. Valsts meža dienesta Dienvidlatgales virsmežniecība;

6.3. Akciju sabiedrība „Latvijas valsts meži”;

6.4. Valsts akciju sabiedrība „Latvijas dzelzceļš”;

6.5. Latvijas Ģeotelpiskās informācijas aģentūra;

6.6. inženierkomunikāciju īpašnieki, kuru infrastruktūra vai tai piemērotās aizsargjoslas atrodas vai atradīsies lokālpārplānojuma teritorijā.

7. Pašvaldības, kurām jāpieprasa nosacījumus lokālpārplānojuma izstrādei un atzinumus par izstrādātājām redakcijām - Daugavpils pilsētas dome.

8. Plānotie sabiedrības līdzdalības veidi un pasākumi.

Nemot vērā Ministru kabineta 2014.gada 14.oktobra noteikumu Nr.628 „Noteikumi par pašvaldību teritorijas attīstības plānošanas dokumentiem” un Ministru kabineta 2004.gada 23.marta noteikumu Nr.157 „Kārtība, kādā veicams ietekmes uz vidi stratēģiskais novērtējums” publiskās apspriešanas organizēšanas nosacījumus:

8.1. publiskās apspriešanas laikā nodrošināt sabiedrībai iespēju iepazīties ar lokālpārplānojuma redakcijas materiāliem izdrukas veidā Daugavpils novada domē un Līksnas pagasta pārvaldē, kā arī elektroniskā veidā Daugavpils novada pašvaldības tīmekļa vietnē;

8.2. publiskās apspriešanas laikā nodrošināt sabiedrībai iespēju rakstiski sniegt viedokli par attīstības plānošanas dokumentu rakstiski – papīra formā un nosūtīt elektronisko vēstuli uz noteikto elektroniskā pasta adresi;

8.3. organizēt lokālpārplānojuma redakcijas sabiedrisko apspriedi Līksnas pagastā, pieaicinot, t.sk., dārzkopības sabiedrības “Latgale” pārstāvjus.

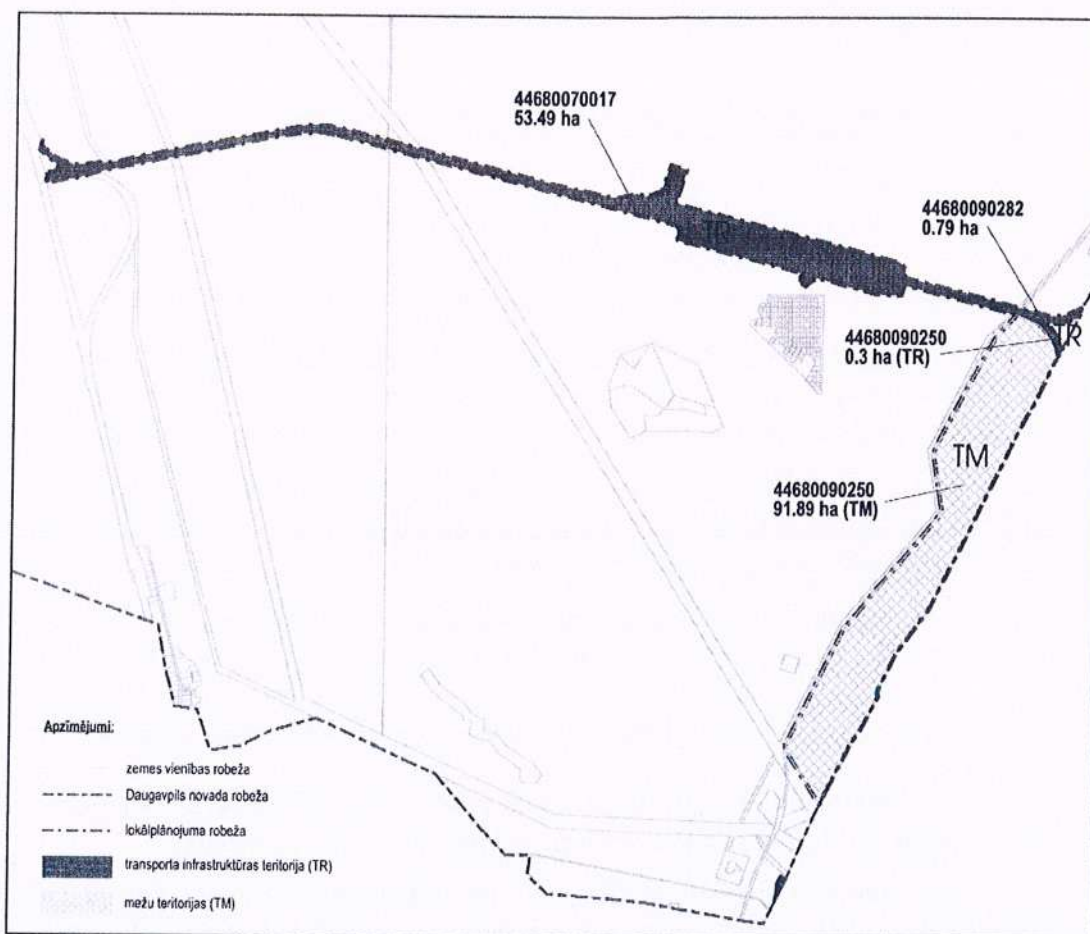
9. Prasības lokālpārplānojuma noformēšanai un grafiskās daļas izstrādei:

9.1. lokālpārplānojuma grafiskos datus vēlams izstrādāt *ESRI* ģeotelpisko datu vektordatu (*SHP*) datņu vai *Autodesk* datorizētās projektēšanas (*DWG*) formātā;

9.2. izstrādes procesa nobeigumā lokālpārplānojumu iesniegt papīra izdrukas veidā 4 eksemplāros (cietos vākos un ar sējuma lapu numurāciju). Katram lokālpārplānojuma izdrukas eksemplāram pievienot datu nesēju ar lokālpārplānojuma materiālu elektroniskajā formā;

9.3. lokālpārplānojuma materiālu elektroniskajai formai lokālpārplānojuma grafiskos datus neatkarīgi no izstrādes formāta sagatavo un iesniedz *ESRI* ģeotelpisko datu vektordatu (*SHP*) formātā vai *Autodesk* datorizētās projektēšanas (*DWG*) formātā. Lokālpārplānojuma tekstu daļas iesniegt *DOC* formātā. Papildus tam visus lokālpārplānojuma materiālus jāiesniedz portatīvā dokumenta (*PDF*) vai digitāli saspiesta un kodēta attēla (*JPEG*) formātā.

10. Lokālpilnoījuma teritorijas un tai piegulošās teritorijas shematiskais attēls.

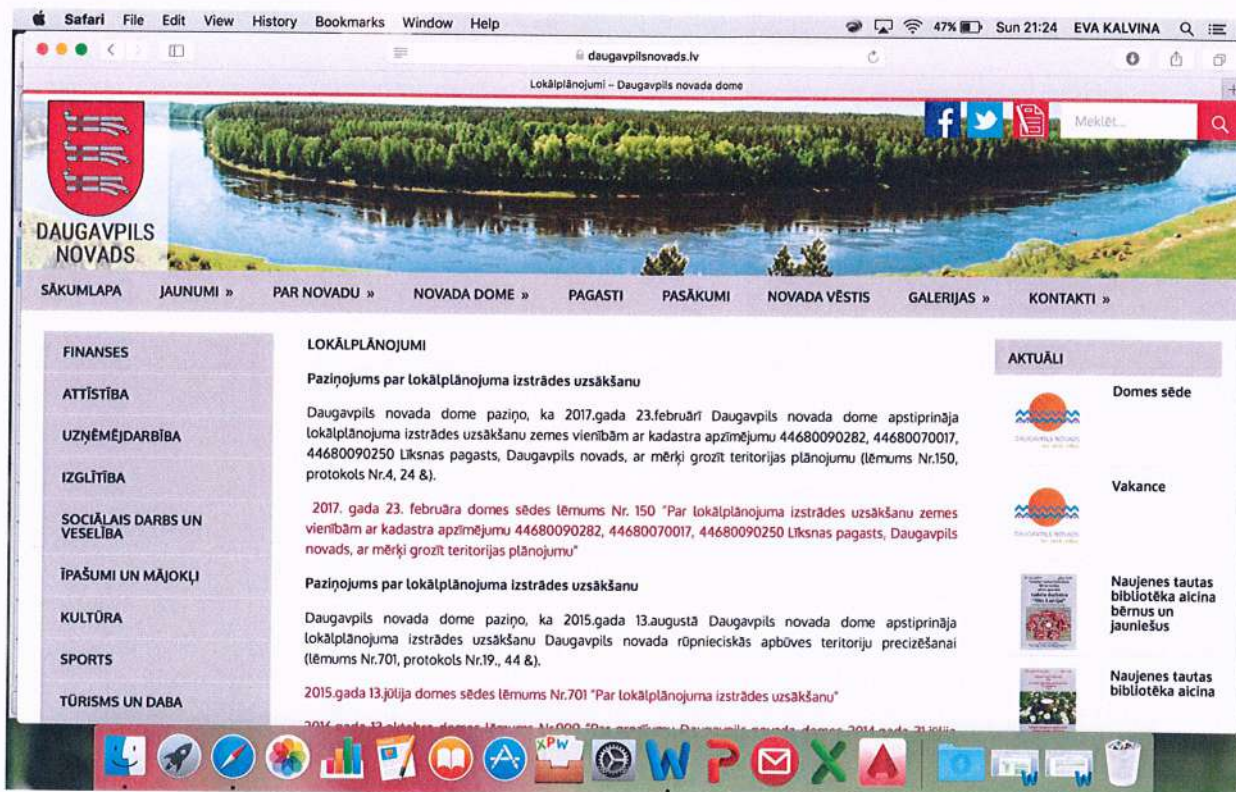


Daugavpils novada domes
priekšsēdētāja vietnieks

A.Kucins

1.3. Sabiedrības informēšana

www.daugavpilsnovads.lv



1.4. Pārskats par institūciju nosacījumiem

Nr. p.k.	Nosacījumu izsniegšanas datums	Institūcija	Prasību izpilde	Nosacījumu saturs
1.	Laika zīmogs	Vides pārraudzības birojs Lēmums Nr. 37		- Nepiemērot Stratēģisko novērtējumu lokalplānojumam
2.	06.06.2017.	Valsts vides dienesta Daugavpils reģionālā vides pārvalde Nr. 2.5.-07/1368	Izpildīts	- Pieprasīt atzinumu Vides pārraudzības valsts birojam - Pieņemt lēmumu par ietekmes uz vidi novērtējuma procedūras nepiemērošanu
3.	25.04.2017.	Valsts meža dienests Dienvidlatgales virsmežniecība Nr. VM4.7-7/455	Izpildīts	- Saimniecisko darbību, kas saistīta ar meža zemes apsaimniekošanu, veikt atbilstoši Meža likumam un no tā izrietošajiem normatīvajiem aktiem.
4.	18.05.2017.	AS „Latvijas Valsts meži” Nr.4.1- 2_04iy_101_17_250	Izpildīts	- Jāizvērtē zemes gabala ar kadastra numuru 4468 007 0017 daļas veids jāparedz mežsaimnieciskā izmantošanā, ja tas netiek izmantots infrastruktūras apkalpošanai. - Jāparedz nobrauktuves uz piegulošajiem ceļiem un dabiskajām ūdenstilpnēm
5.	18.05.2017.	VAS „Latvijas Dzelzceļš” Nr. DN -63.1/262-2017	Izpildīts	- Izstrādāt aizsargjoslu plānu, norādot dzelzceļa ekspluatācijas un drošības aizsargjoslas atbilstoši Aizsargjoslu likuma prasībām, noteikt ekspluatācijas aizsargjoslas platumu 100 m uz katru pusi no malējas sliedes, bet ne mazāku kā dzelzceļa zemes nodalījuma joslas platums attiecīgajā pusē, drošības aizsargjoslu 50 m. - Drošības aizsargjoslu gar dzelzceļiem, pa kuriem pārvadā naftu, naftas produktus, bīstamās ķīmiskās vielas un produktus, noteikt atbilstoši MK noteikumu prasībām. - Publiskās lietošanas dzelzceļa infrastruktūras zemes nodalījuma joslā neplānot jaunas būves. - Teritorijas plānotās (atļautās) izmantošanas plānā uzrādīt dzelzceļa zemes nodalījuma

				<p>joslas robežu.</p> <ul style="list-style-type: none"> - Teritorijas atļautās izmantošanas plānā dzelzceļa infrastruktūras teritorijām noteikt vienotu funkcionālo zonējumu – transporta infrastruktūras teritorijas (TR). - Teritorijas plānojumā uzrādīt esošās un plānotās gājēju/velobraucēju un autotransporta dzelzceļa šķērsojuma vietas, kā arī pievadceļus pie tām. Noteikt dzelzceļa šķērsojuma veidus.
6.	28.04.2017.	Latvijas Ģeotelpiskās informācijas aģentūra Nr.283/7/1-12e/408	Izpildīts	<ul style="list-style-type: none"> - Teksta daļa uzskaitīt visus plānojuma teritorijā esošos valsts ģeodēziskā tīkla punktus un pievienot ģeodēziskā tīkla punktu sarakstu. - Teksta daļā par aizsargjoslām Eksploatācijas aizsargjoslu uzskaitījumā minēt valsts ģeodēziskā tīkla punktus. - Lokalplānojuma skaidrojošā aprakstā minēt, ka teritorijā nav valsts ģeodēziskā tīkla punkti.
7.	17.05.2017.	SIA „Daugavpils ūdens” Nr. 13-4/061	Izpildīts	<ul style="list-style-type: none"> - Saglabāt esošo maģistrālo ūdensvada tīklu D500 mm drošību un dziļumu saskaņā ar LBN 222-15 normām. - Saglabāt esošo elektriskā kabeļa tīklu 12kV AHXAMK-w drošību un dziļumu. - Paredzēt maģistrālam ūdensvadam D500 mm un elektriskā kabeļa tīklam 12kV AHXAMK-W aizsargjoslu.
8.	18.05.2017.	AS ”Conexus Baltic Grid” Nr. 21-3-8-3/663	Izpildīts	<ul style="list-style-type: none"> - Grafiskā daļā attēlot esošo pārvades gāzesvadu Rīga – Daugavpils ar D 530 mm un spiedienu 1.6 MPa, kā arī sakaru kabeļu eksploatācijas un drošības aizsargjoslas. - Iekļaut informāciju par esošo pārvades gāzapgādes sistēmu un tās eksploatācijas un drošības aizsargjoslas.
9.	28.04.2017.	AS „Latvijas gāze” Nr. 27.4-2/1039	Nosacījumi ir ievēroti	<ul style="list-style-type: none"> - Pieprasīt nosacījumus AS „Conexus Baltic Grid”

10.	10.05.2017.	AS „Sadales tīkls” Nr. 30KI10-02.02/331	Nosacījumi ir ievēroti	<ul style="list-style-type: none"> - Teritorijas plānojuma zemes robežu ietvaros jāattēlo plānotās 20kV un 0.4 kV elektropārvades līniju aizsardzībai un ekspluatācijai paredzētās un noteiktās aizsargjoslas. - Ievērot īpašuma lietošanas tiesību ierobežojumus elektropārvades līniju (EPL) aizsargjoslās.
11.	09.05.2017.	AS „Augstsprieguma tīkls” Nr. 50SA10-08-1163	Nosacījumi ir ievēroti	<ul style="list-style-type: none"> - Plānojot ielu, ceļu un tiem saistīto objektu, inženierkomunikāciju novietojumu paralēli vai šķērsojumos ar 110kV un 330kV elektrolīnijām, ievērot minimālos horizontālos un vertikālos attālumus saskaņā ar LBN. - Ēku, autotransporta, stāvvietu, pieturvietu, apgaismes balstu, mastu, ugunsdzēsības hidrantu, stādāmo koku novietojumu paredzēt ārpus elektrolīniju aizsargjoslām. - Paredzēt risinājumus, kas reāli izslēdz iespēju izmantot gaisvadu elektrolīniju aizsargjoslas autotransporta stāvvietām un laukumiem. Cilvēku pulcēšanās vietu novietojumu paredzēt tālāk par 30 m no 110kV un 330kV elektrolīniju malējo vadu projekcijas.
12.	02.05.2017.	Veselības inspekcija Nr.5.7-1/12738		<ul style="list-style-type: none"> - Neizvirza nosacījumus
13.	23.05.2017.	Daugavpils pilsētas dome Pilsētplānošanas un būvniecības departaments Nr. 2-7/341	Izpildīts	<ul style="list-style-type: none"> - Neizvirza nosacījumus. - Grafiskajā daļā jāatzīmē vides un dabas resursu aizsargjoslas, sanitārās un drošības - Jānosaka saimnieciskās darbības aprobežojumus saskaņā ar Aizsargjoslu likumu.



Vides pārraudzības valsts birojs

Rūpniecības iela 23, Rīga, LV-1045, tālr. 67321173, fakss 67321049, e-pasts vpvb@vpvb.gov.lv, www.vpvb.gov.lv

Rīgā

Datums skatāms laika zīmogā

Nr.7-01/928

Daugavpils novada domei
dome@dnd.lv

Valsts vides dienesta
Daugavpils reģionālajai vides pārvaldei
daugavpils@daugavpils.vvd.gov.lv

Evai Kalviņai
eva.kalvina@ldz.lv

Par stratēģisko ietekmes uz vidi novērtējumu

Vides pārraudzības valsts birojs (turpmāk Birojs) izskatīja Daugavpils novada domes 2017.gada 7. jūnija vēstuli Nr.2.1-08/635 un tai pievienoto dokumentāciju par plānošanas dokumenta izstrādi. Izvērtējot Biroja rīcībā esošo informāciju saskaņā ar normatīvajos aktos noteiktajiem kritērijiem, Birojs ir pieņēmis lēmumu nepiemērot stratēģiskā ietekmes uz vidi novērtējuma procedūru lokālplānojumam nekustamajam īpašumam ar kadastra numuru 4468 007 0017, nekustamā īpašuma ar kadastra numuru 4468 009 0188 zemes vienībai ar kadastra apzīmējumu 4468 009 0282 un nekustamā īpašuma ar kadastra numuru 4468 001 0130 zemes vienībai ar kadastra apzīmējumu 4468 009 0250 Līksnas pagastā, Daugavpils novadā kā Daugavpils novada teritorijas plānojuma grozījumiem.

Pielikumā: Biroja 2017.gada 5.septembra lēmums Nr.37 – 4lpp.

Direktors (paraksts*)

A.Lukševics

*Dokuments ir parakstīts ar drošu elektronisko parakstu

L.Ivanova 67770819
lasma.ivanova@vpvb.gov.lv



Vides pārraudzības valsts birojs

Rūpniecības iela 23, Rīga, LV-1045, tālr. 67321173, fakss 67321049, e-pasts vpvb@vpvb.gov.lv, www.vpvb.gov.lv

Rīgā

Datums skatāms laika zīmogā

Lēmums Nr.37

Par stratēģiskā ietekmes uz vidi novērtējuma procedūras nepiemērošanu

Adresāts:

Daugavpils novada dome (reģistrācijas Nr.90009117568) (turpmāk – Izstrādātāja), adrese: Rīgas iela 2, Daugavpils, LV – 5401; elektroniskā pasta adrese: dome@dnd.lv.

Plānošanas dokumenta nosaukums:

Lokālpilnošums nekustamajam īpašumam ar kadastra numuru 4468 007 0017, nekustamā īpašuma ar kadastra numuru 4468 009 0188 zemes vienībai ar kadastra apzīmējumu 4468 009 0282 un nekustamā īpašuma ar kadastra numuru 4468 001 0130 zemes vienībai ar kadastra apzīmējumu 4468 009 0250 Līksnas pagastā, Daugavpils novadā kā Daugavpils novada teritorijas plānojuma grozījumi (turpmāk – Lokālpilnošums).

Izvērtētā dokumentācija:

Izstrādātājas 2017. gada 7. jūnija vēstule Nr.2.1-08/635 un tai pievienotais iesniegums “*Par lokālpilnošuma izstrādes uzsākšanu*” (turpmāk – Iesniegums); Daugavpils novada domes 2017. gada 23. februāra lēmums Nr.150 “*Par lokālpilnošuma izstrādes uzsākšanu zemes vienībām ar kadastra apzīmējumiem 4468 009 0282, 4468 007 0017, 4468 009 0250, Līksnas pagasts, Daugavpils novads ar mērķi grozīt teritorijas plānojumu*” un ar to apstiprinātais Darba uzdevums; Valsts vides dienesta Daugavpils reģionālās vides pārvaldes (turpmāk Daugavpils RVP) 2017. gada 6. jūnija vēstule Nr.2.5.-07/1368 “*Par stratēģiskā novērtējuma nepieciešamību*”; Veselības inspekcijas vēstule Nr.5.7-1/12738 “*Par lokālpilnošumu un stratēģiskā ietekmes uz vidi novērtējuma procedūru*”; Daugavpils RVP 2017. gada 23. februāra ietekmes uz vidi sākotnējais izvērtējums Nr.DA17SI0001 (turpmāk – Sākotnējais izvērtējums), VAS “*Latvijas dzelzceļš*” 2017. gada 1. marta iesniegums tehnisko noteikumu saņemšanai, Daugavpils RVP 2017. gada 11. aprīļa atteikums Nr.DA17TA0061 izsniegt tehniskos noteikumus, Vides pārraudzības valsts biroja (turpmāk – Birojs) 2017.gada 19.jūnija vēstule Nr.7-01/693 “*Par stratēģisko ietekmes uz vidi novērtējumu*”, VAS “*Latvijas dzelzceļš*” 2017. gada 15. augusta vēstule Nr.DN-6.3.1./396-2017 “*Par stratēģiskās ietekmes uz vidi novērtējumu*”.

Izstrādātāja viedoklis:

Plānošanas dokumenta izstrāde hierarhiski pakārtota tādiem Daugavpils novada plānošanas dokumentiem kā Daugavpils novada ilgtspējīgas attīstības stratēģija 2015. – 2030.gadam

(turpmāk – Stratēģija) un Daugavpils novada teritorijas plānojums 2012. – 2023.gadam (turpmāk – Teritorijas plānojums), kam veikts Stratēģiskais novērtējums un par ko Birojs 2012.gada 17.decembrī izdevis atzinumu Nr.40. Lokālplānojumā iecerētie dzelzceļa infrastruktūras uzlabošanas pasākumi nav pretrunā ar iepriekš minētajiem plānošanas dokumentiem.

Faktu konstatācija, izvērtējums, argumenti un apsvērumi lēmuma satura noteikšanai:

1. Likuma “*Par ietekmes uz vidi novērtējumu*” (turpmāk – Novērtējuma likums) 23.¹panta pirmā daļa paredz, ka, uzsākot tādu plānošanas dokumentu sagatavošanu, kam saskaņā ar šo likumu var būt būtiska ietekme uz vidi, arī uz Eiropas nozīmes aizsargājamo dabas teritoriju (*Natura 2000*), tā izstrādātājs iesniedz kompetentajai institūcijai – Birojam rakstveida iesniegumu. Pirms rakstveida iesnieguma iesniegšanas izstrādātājs konsultējas ar ieinteresētajām vides un sabiedrības veselības institūcijām un iesniegumā pamato nepieciešamību plānošanas dokumentam piemērot Stratēģisko novērtējumu vai iemeslus, kādēļ šāds novērtējums nav nepieciešams. Novērtējuma likuma 23.³panta 1)punkts noteic, ka Birojs pieņem motivētu lēmumu par to, vai konkrētam plānošanas dokumentam ir nepieciešams Stratēģiskais novērtējums.
2. Daugavpils novada dome 2017. gada 23. februārī ir pieņēmusi lēmumu Nr.150 “*Par lokālplānojuma izstrādes uzsākšanu zemes vienībām ar kadastra apzīmējumiem 4468 009 0282, 4468 007 0017, 4468 009 0250, Līksnas pagasts, Daugavpils novads ar mērķi grozīt teritorijas plānojumu*”, ar ko apstiprināts Lokālplānojuma Darba uzdevums.
3. 2017. gada 7. jūnijā Birojs ir saņēmis Daugavpils novada domes Iesniegumu. Daugavpils novada dome lūdz Biroju pieņemt lēmumu, par to, vai Lokālplānojumam ir nepieciešams Stratēģiskais novērtējums.
4. Pamatojoties uz Novērtējuma likuma 2. pielikuma desmitās daļas 3)punkta b)apakšpunktu, Daugavpils RVP 2017. gada 23. februārī ir veikusi Sākotnējo izvērtējumu un pieņēmusi lēmumu nepiemērot ietekmes uz vidi novērtējuma procedūru VAS “*Latvijas Dzelzceļš*” iecerei – projektam “*Daugavpils pieņemšanas parka un tā piebraucamo ceļu attīstībai*” Piekraustes ielā 16, Daugavpilī (kadastra numurs 0500 008 3201), Rēzeknes dzelzceļa līnijas 524 – 528km, Daugavpilī (kadastra numurs 0500 030 0302) un zemes vienībām ar kadastra apzīmējumiem 4468 009 0282 un 4468 009 0250, Līksnas pagastā, Daugavpils novadā (turpmāk – Projekts).
5. Atbilstoši Sākotnējā izvērtējumā norādītajam Projekta ietvaros plānota jauna 12 sliežu pieņemšanas/nosūtīšanas parka būvniecība, divu jaunu sliežu ceļu pagriezienu izbūve, vilcienu kustības mikroprocesoru sistēmas un komunikāciju sistēmu izbūve jaunajā pieņemšanas/nosūtīšanas parkā, jaunas dienesta un tehniskās ēkas būvniecība, kā arī jauna piebraucamā ceļa būvniecība.
6. No Iesnieguma un Darba uzdevuma izriet, ka:
 - 6.1. Lokālplānojums ir paredzēts, lai Projekta attīstībai nepieciešamajai zemes vienībai ar kadastra apzīmējumu 4468 009 0280 0,79ha platībā un zemes vienības ar kadastra apzīmējumu 4468 009 0250 0,35ha daļai mainītu funkcionālo zonējumu no pašreiz Daugavpils novada teritorijas plānojumā 2012. – 2023. gadam (turpmāk – Teritorijas plānojums) noteiktā “*Meža teritorija*” uz funkcionālo zonējumu “*Transporta infrastruktūras teritorija*”. No Sākotnējā izvērtējuma izriet, ka iepriekš minētajās zemes vienībās Projekta ietvaros paredzēta meža zemes atmežošana ~0,8ha platībā un sliežu ceļa pagriezienu izbūve. Papildus Lokālplānojuma teritorijā ietverts nekustamais īpašums ar kadastra numuru 4468 007 0017, kura funkcionālais zonējums atbilstoši Teritorijas plānojumam jau ir “*Transporta infrastruktūras teritorija*”, un Lokālplānojums nepieciešams dzelzceļa infrastruktūras projekta īstenošanai tajā. Lokālplānojuma teritorijā ietverto nekustamo īpašumu kopplatība ir ~54,6 ha.

- 6.2. Lokālplānojuma teritorijā vai tās tiešā tuvumā, kā arī tā ietekmes zonā neatrodas īpaši aizsargājamas dabas teritorijas, t.sk. *Natura 2000* teritorijas.
- 6.3. Darba uzdevumā norādīts, ka Lokālplānojums neparedz atkāpes no Daugavpils novada ilgtspējīgas attīstības stratēģijā 2015. – 2030. gadam attēlotās galveno transporta infrastruktūras koridoru telpiskās struktūras un veido priekšnoteikumus turpmākai efektīvai Daugavpils novada specializēšanai kravu pārvadājumu jomā.
- 6.4. Lokālplānojuma izstrādei noteikti darba uzdevumi, tostarp:
 - 6.4.1. Izvērtēt izvēlēto risinājumu saistību un savietojamību ar piegulošajām teritorijām.
 - 6.4.2. Izvērtēt esošās inženiertehniskās infrastruktūras nodrošinājuma atbilstību Lokālplānojuma teritorijas perspektīvajai attīstībai un noteikt vai precizēt galvenos inženiertīklu apgādes, meliorācijas sistēmu un hidrotehnisko būvju risinājumus.
 - 6.4.3. Izstrādāt perspektīvās transporta infrastruktūras risinājumus un priekšlikumus Lokālplānojuma teritorijas apkalpei un pieejamībai.
 - 6.4.4. Izvērtēt faktisko situāciju un attēlot apgrūtinātās teritorijas un objektus, kuriem aizsargjoslas nosaka saskaņā ar normatīvajiem aktiem par apgrūtinātajām teritorijām.
7. Veikto konsultāciju rezultātā Birojā iesniegta:
 - 7.1. Daugavpils RVP 2017. gada 6. jūnija vēstule Nr.2.5.-07/1368 “*Par stratēģiskā novērtējuma nepieciešamību*”, kurā Daugavpils RVP informē par veikto Sākotnējo izvērtējumu.
 - 7.2. Veselības inspekcijas vēstule Nr.5.7-1/12738 “*Par lokālplānojumu un stratēģiskā ietekmes uz vidi novērtējuma procedūru*”, kurā izteikts viedoklis, ka, ievērojot visu institūciju noteiktos nosacījumus, Lokālplānojuma teritorijā jaunā infrastruktūra neradīs un nepalielinās nelabvēlīgas sekas uz apdzīvoto vidi un cilvēku veselību.
8. Novērtējuma likuma 4.panta trešās daļas 1)punkts noteic, ka Stratēģisko novērtējumu citu starpā veic plānošanas dokumentiem un to grozījumiem, kurus apstiprina vietējā pašvaldība, kuri saistīti ar reģionālo attīstību, zemes izmantošanu, teritoriju plānojumiem un ietver pamatnosacījumus Novērtējuma likuma 1. vai 2.pielikumā paredzēto darbību īstenošanai. Novērtējuma likuma 4.panta piektā daļa noteic, ka “*šā panta trešajā daļā minētajiem plānošanas dokumentiem, kuri attiecas uz nelielu teritoriju izmantošanu vietējās pašvaldības līmenī, kā arī šā panta trešajā daļā minēto plānošanas dokumentu nelieliem grozījumiem stratēģisko novērtējumu neveic, izņemot gadījumus, kad šo dokumentu īstenošana var būtiski ietekmēt vidi*”.
9. Noskaidrojot jautājumu, vai Lokālplānojums atbilst to plānošanas dokumentu veidiem, kurus aptver Novērtējuma likuma 4.panta trešā daļa, secināms, ka Lokālplānojums ir ilgtermiņa teritorijas attīstības plānošanas dokuments (Teritorijas attīstības plānošanas likuma 1.panta 9)punkts), kas pēc savas būtības ir teritorijas plānojuma detalizācija vai grozījums (aizstāj teritorijas plānojumu konkrētās teritorijas daļā). Konkrētajā gadījumā tas paredzēts, lai Lokālplānojuma teritorijā realizētu darbību, kas atbilst Novērtējuma likuma 2.pielikuma desmitās daļas 3)punkta b)apakšpunktam. Ņemot vērā minēto, Lokālplānojums atbilst to plānošanas dokumentu veidiem, kurus vispārēji aptver Novērtējuma likuma 4.panta (3)daļa.
10. Vērtējot, vai pastāv priekšnoteikumi Lokālplānojuma izstrādei piemērot Novērtējuma likuma 4.panta piekto daļu, jāņem vērā, ka Projektam jau ir veikts Sākotnējais izvērtējums, kura rezultātā Daugavpils RVP ir pieņēmusi lēmumu Projektam nepiemērot ietekmes uz vidi novērtējuma procedūru, novērtējot, ka ar Projekta realizāciju saistītās ietekmes nav tik būtiskas. Projekta ietvaros paredzēts modernizēt Daugavpils dzelzceļa mezgla publiskās

lietošanas dzelzceļa infrastruktūru, un Projekta realizēšanai nepieciešams paplašināt daļēji jau izbūvētu dzelzceļa līnijas teritoriju, iekļaujot tajā platības, kas pašreiz noteiktas kā meža teritorija (zemes vienības ar kadastra apzīmējumiem 4468 009 0282 un 4468 009 0250). Savukārt atbilstoši VAS "Latvijas dzelzceļš" 2017.gada 15.augusta vēstulē Nr.DN-6.3.1./396-2017 norādītajam Lokālplānojuma teritorijā ietvertajā nekustamajā īpašumā ar kadastra numuru 4468 007 0017 plānots sakārtot jau esošo infrastruktūru – nomainīt sliežu ceļu virsbūves materiālus, sakārtot zemes nodalījuma joslu, un līdz ar to secināms, ka, salīdzinot ar konkrētā nekustamā īpašuma pašreizējo izmantošanu, ar Lokālplānojumu netiek paredzētas nozīmīgas izmaiņas, kas būtu saistāmas ar būtisku ietekmi uz vidi. No Biroja rīcībā esošās informācijas nav identificējami tādi būtiski ietekmes aspekti Novērtējuma likuma 23.²panta 2), 3) un 4)punkta griezumā, kas būtu vērtējami papildus jau Sākotnējā izvērtējumā novērtētajam. Vērtējot plānošanas dokumenta būtību atbilstoši 23.²panta 1)punktam nav konstatējams, ka ar Lokālplānojumu tiek paredzēti būtiski priekšnoteikumi darbību īstenošanai, vai tas nozīmīgi ietekmētu cita līmeņa plānošanas dokumentus.

11. Ņemot vērā minēto, Birojs secina, ka Lokālplānojums attiecas uz grozījumiem teritorijas plānojumā, tomēr tie saistīti ar salīdzinoši nelielas teritorijas izmantošanu vietējās pašvaldības līmenī un atbilstoši Biroja rīcībā esošajai informācijai, to īstenošana nevar būtiski ietekmēt vidi. Nav konstatējams, ka ar Lokālplānojumu būtu paredzēti nozīmīgi un kompleksi jauni apbūves risinājumi, vai izmantošanas mērķi, kas jau nebūtu paredzēti un novērtēti Sākotnējā izvērtējumā. Ir plānots izsvērt lokālus risinājumus, un pie nosacījuma, ka tiek ievērotas Lokālplānojuma Darba uzdevumā izvirzītās novērtējuma prasības un institūciju izvirzītās vides un cilvēku veselības aizsardzības prasības, Lokālplānojuma īstenošana nebūs saistīta ar tādu būtisku ietekmi uz vidi, lai plānošanas dokumentam piemērotu Stratēģisko novērtējumu. Pie šādiem apstākļiem Stratēģiskā novērtējuma nepieciešamība neizriet arī no lietderības un samērības apsvērumiem. Līdz ar to, Birojs, izvērtējot tā rīcībā esošo un iesniegto informāciju saskaņā ar Likuma 23.² pantu, tostarp minētā panta 1)punkta a), b), d)apakšpunktu, 2)punkta d) un e)apakšpunktu, 3) un 4)punktu, konstatē, ka Lokālplānojumam Stratēģiskais novērtējums nav nepieciešams.

Piemērotās tiesību normas:

Likuma "Par ietekmes uz vidi novērtējumu" 4.panta (3)daļas 1)punkts, (5)daļa, 23.²pants, 23.³pants; Ministru kabineta 2004.gada 23.marta noteikumu Nr.157 "Kārtība, kādā veicams ietekmes uz vidi stratēģiskais novērtējums" 5., 6., 7. punkts; Teritorijas attīstības plānošanas likums.

Lēmuma pieņemšanas pamatojums:

Pamatojoties uz izvērtēto dokumentāciju un faktiem, kā arī šajā lēmumā ietverto faktisko un tiesisko apstākļu izvērtējumu, argumentiem un apsvērumiem, Novērtējuma likuma 23.² pantā noteiktajiem stratēģiskā ietekmes uz vidi novērtējuma nepieciešamības kritērijiem un piemērojot citas iepriekš minētās tiesību normas un lietderības apsvērumus, Birojs atbilstoši Novērtējuma likuma 23.³ panta 1)punktam secina, ka konkrētajā gadījumā plānošanas dokumenta īstenošanai nav paredzama tik būtiska negatīva ietekme uz vidi, lai piemērotu Stratēģisko novērtējumu.

Lēmums:

Neņemot Stratēģisko novērtējumu lokālplānojumam nekustamajam īpašumam ar kadastra numuru 4468 007 0017, nekustamā īpašuma ar kadastra numuru 4468 009 0188 zemes vienībai ar kadastra apzīmējumu 4468 009 0282 un nekustamā īpašuma ar kadastra numuru 4468 001 0130 zemes vienībai ar kadastra apzīmējumu 4468 009 0250 Līksnas pagastā, Daugavpils novadā kā Daugavpils novada teritorijas plānojuma grozījumiem.

Direktors

(paraksts*)

A.Lukševics

*Dokuments ir parakstīts ar drošu elektronisko parakstu



Valsts vides dienests

DAUGAVPILS REĢIONĀLĀ VIDES PĀRVALDE

Raiņa iela 28, Daugavpils, LV-5401, tālr. 65423219, fakss 65426545, e-pasts daugavpils@daugavpils.vvd.gov.lv, www.vvd.gov.lv

Daugavpilī

06.06.2017. Nr. 2.5.-07/1368

Uz 02.05.2017. Nr. 2.1-08/503

Daugavpils novada domei
dome@dnd.lv

Par stratēģiskā novērtējuma nepieciešamību

Valsts vides dienesta Daugavpils reģionālā vides pārvalde (turpmāk tekstā VVD Daugavpils RVP) ir izskatījusi Daugavpils novada domes vēstuli ar lūgumu sniegt viedokli par stratēģiskā ietekmes uz vidi novērtējuma nepieciešamību lokālplānojuma izstrādei zemes vienībām ar kadastra Nr. 44680090282, 44680070017 un 44680090250, Līksnas pagastā, Daugavpils novadā.

VVD Daugavpils RVP dara zināmu, ka saskaņā ar likuma „Par ietekmes uz vidi novērtējumu” 23¹.panta (1) daļas prasībām uzsākot tāda dokumenta sagatavošanu, kuram saskaņā ar šo likumu var būt būtiska ietekme uz vidi, tā izstrādātājs iesniedz kompetentajai institūcijai (Vides pārraudzības valsts birojā, Rūpniecības ielā 23, Rīgā) rakstveida iesniegumu lēmuma pieņemšanai par ietekmes uz vidi stratēģiskā novērtējuma veikšanu.

Vienlaicīgi VVD Daugavpils RVP informē, ka 23.02.2017. ir veikusi ietekmes sākotnējo izvērtējumu Nr. DA17SI0001 VAS „Latvijas dzelzceļš” paredzētajai darbībai „Daugavpils pieņemšanas parka un tā piebraucamo ceļu attīstība” (tai skaitā arī dzelzceļa posmam zemes vienībās ar kadastra Nr. 44680090282, 44680070017 un 44680090250, Līksnas pagastā, Daugavpils novadā) un pieņēmusi lēmumu par ietekmes uz vidi novērtējuma procedūras nepiemērošanu.

Gadījumā, ja augstāk minētā plānošanas dokumenta izstrādei tiks piemērots stratēģiskais ietekmes uz vidi novērtējums, tad Daugavpils novada domei VVD Daugavpils RVP ir jāiesniedz vides pārskata projekts, saskaņā ar MK 23.03.2004. noteikumu Nr. 157 „Kārtība, kādā veicams stratēģiskais ietekmes uz vidi novērtējums” 14. p. prasībām.

Direktore

I. Lobanoka

ŠIS DOKUMENTS IR PARAKSTĪTS AR DROŠU ELEKTRONISKO PARAKSTU
UN SATUR LAIKA ZĪMOGU

Gaiduka 65422466
sandra.gaiduka@daugavpils.vvd.gov.lv



Valsts vides dienests

DAUGAVPILS REĢIONĀLĀ VIDES PĀRVALDE

Raiņa iela 28, Daugavpils, LV-5401, tālr. 65423219, fākss 65426545, e-pasts daugavpils@daugavpils.vvd.gov.lv, www.vvd.gov.lv

Daugavpilī

06.06.2017. Nr. 2.5.-07/1367
Uz 25.04.2017. Nr. 2.1-08/474

Daugavpils novada domei
dome@dnd.lv

Par nosacījumiem lokālpilnojuma izstrādei

Valsts vides dienesta Daugavpils reģionālā vides pārvalde (turpmāk tekstā – VVD Daugavpils RVP) izskatīja Daugavpils novada domes vēstuli par nosacījumiem lokālpilnojuma izstrādei zemes vienībām ar kadastra Nr. 44680090282, 44680070017 un 44680090250, Līksnas pagastā, Daugavpils novadā.

VVD Daugavpils RVP atbilstoši MK 14.10.2014. noteikumu Nr. 628 „Noteikumi par pašvaldību teritorijas attīstības plānošanas dokumentiem” 56. punkta prasībām izvirza sekojošus nosacījumus augstāk minētās teritorijas lokālpilnojuma izstrādei:

1. Lokālpilnojumam jābūt izstrādātam saskaņā ar Teritorijas attīstības plānošanas likuma un MK 30.04.2013. noteikumu Nr. 240 „Vispārīgie teritorijas plānošanas, izmantošanas un apbūves noteikumi” prasībām, kā arī ievērojot Daugavpils novada izmantošanas un apbūves noteikumos noteiktās prasības.
2. Lokālpilnojums jāizstrādā ņemot vērā Aizsargjoslu likuma prasības. Plānā jāatzīmē vides un dabas resursu aizsargjoslas, ekspluatācijas, sanitārās un drošības aizsargjoslas. Jānosaka saimnieciskās darbības aprobežojumus saskaņā ar augstāk minētā likuma prasībām.
3. Plānojot nepieciešamās infrastruktūras attīstību, ievērot MK 18.12.2012. noteikumu Nr. 936 „Dabas aizsardzības noteikumi meža apsaimniekošanā” prasības.

Atzinuma saņemšanai par izstrādātā lokālpilnojuma redakciju, informēt VVD Daugavpils RVP saskaņā ar MK noteikumu Nr. 628 56.3.p. prasībām.

Direktore

I. Lobanoka

ŠIS DOKUMENTS IR PARAKSTĪTS AR DROŠU ELEKTRONISKO PARAKSTU
UN SATUR LAIKA ZĪMOGU



Valsts meža dienests

DIENVIDLATGALES VIRSMEŽNIECĪBA

Kr. Valdemāra ielā 7, Daugavpils, LV-5401, tālr. 65425782, fakss 65425782, e-pasts vm@dienvidlatgale.vmd.gov.lv

Daugavpilī

15.05.2017 Nr. VM4.7-7/455
Uz 25.04.2017. Nr. 2.1-08/474

Daugavpils novada domei
dome@dnd.lv

Par nosacījumu sniegšanu lokālplānojumam Daugavpils novada Līksnas pagastā

Valsts meža dienesta Dienvidlatgales virsmežniecībā 25.04.2017. saņemta Jūsu vēstule Nr.2.1-08/474 ar lūgumu sniegt nosacījumus lokālplānojuma izstrādes uzsākšanai zemes vienībās ar kadastra apzīmējumiem 44680090282, 44680070017, 44680090250, kas atrodas Daugavpils novada Līksnas pagastā.

Izskatot iesniegto informāciju un saskaņā ar Meža valsts reģistra datiem, zemes vienībā ar kadastra apzīmējumu 44680090250 atrodas mežs un meža zeme. Pamatojoties uz 14.10.2014. Ministru kabineta noteikumiem Nr.628 "Noteikumi par pašvaldību teritorijas attīstības plānošanas dokumentiem" Dienvidlatgales virsmežniecība, lokālplānojuma izstrādei, izvirza sekojošu nosacījumu:

Saimniecisko darbību, kas saistīta ar meža zemes apsaimniekošanu, veikt atbilstoši Meža likumam un no tā izrietošajiem normatīvajiem aktiem.

Virsmežziņa p.i.

ŠIS DOKUMENTS IR ELEKTRONISKI PARAKSTĪTS
AR DROŠU ELEKTRONISKO PARAKSTU
UN SATUR LAIKA ZĪMOGU

R.Maslova

Riekstiņa 28655021
kristine.riekstina@dienvidlatgale.vmd.gov.lv

DIENVIDLATGALES REĢIONS

Fabrikas iela 2, Līvāni, Līvānu novads, LV-5316, tālrunis 65307102, fakss 65307116;
e-pasts lvm@lvm.lv

Līvānos
18.05.2017.
Nr. 4.1-2_04iy_101_17_250

Daugavpils novada domei
dome@dnd.lv

Par nosacījumu sniegšanu lokālpilnojumam

AS "Latvijas valsts meži" (turpmāk - LVM) ir saņemta Daugavpils novada domes (turpmāk - Dome) 25.04.2017. vēstule "Par nosacījumu sniegšanu lokālpilnojumam" (Nr. 2.1-08/474), kurā Dome informē par lokālpilnojuma izstrādes uzsākšanu zemes vienībām ar kadastra apzīmējumiem 4468 009 0282, 4468 007 0017, 4468 009 0250, Līksnas pagastā Daugavpils novadā, ar mērķi grozīt teritorijas pilnojamu.

LVM atbalsta VAS "Latvijas dzelzceļš" plānotā projekta "Daugavpils pieņemšanas parka un tam piebraucamo sliežu ceļu attīstība" īstenošanu un neiebildt grozījumiem Daugavpils novada teritorijas pilnojamā, mainot funkcionālo zonu "Mežu teritorija" uz funkcionālo zonu "Transporta infrastruktūras teritorija" teritorijā, kas tiks izmantota VAS "Latvijas dzelzceļš" funkciju veikšanai. Vienlaikus informējam, ka 02.05.2017. Zemkopības ministrijai, Satiksmes ministrijai un VAS "Latvijas dzelzceļš" ir nosūtīta vēstule, kurā LVM lūdz izvērtēt zemes vienības ar kadastra apzīmējumu 4468 007 0017 daļas nepieciešamību dzelzceļa infrastruktūras nodrošināšanai un iespējamo zemes gabala daļas valdītāja maiņu no Satiksmes ministrijas uz Zemkopības ministriju. Minētā zemes gabala daļa, kas savulaik tika izveidota kā dzelzceļa trases paplašinājums, šobrīd sāk apmežoties, un pēc LVM rīcībā esošās informācijas, netiek izmantota VAS "Latvijas dzelzceļš" vajadzībām. Ņemot vērā minēto un gadījumā ja zemes vienības ar kadastra apzīmējumu 4468 007 0017 daļa netiks izmantota VAS "Latvijas dzelzceļš" vajadzībām, izstrādājot lokālpilnojamu šai teritorijai kā atļautais teritorijas izmantošanas veids jāparedz mežsaimnieciskā izmantošana.

Ņemot vērā teritorijas augstu ugunsbīstamību, izstrādājot lokālpilnojamu un plānojot dzelzceļa infrastruktūras uzlabošanas pasākumus, jāparedz nobrauktuves uz piegulošiem ceļiem un dabiskajām brauktuvēm.

Ar cieņu,
meža apsaimniekošanas pilnošanas vadītāja

Daiga Ancāne

**ŠIS DOKUMENTS IR ELEKTRONISKI PARAKSTĪTS AR
DROŠU ELEKTRONISKO PARAKSTU UN SATUR LAIKA ZĪMOGU**



VALSTS AKCIJU SABIEDRĪBA

LATVIJAS DZELZCEĻŠ

Reģistrācijas Nr. 4000302065

Ciuguļa iela 3, Rīga, LV-1547. Tālruni: 67234940, 67234444, 67234343. Fakss: 67234427. E-pasts: info@ldz.lv

Rīgā

18.05.2017. Nr. 24-631/pāc 2017.

Daugavpils novada domei
Rīgas iela 2, Daugavpils, LV-5401

Par nosacījumiem lokālpilnojumā izstrādei

Valsts akciju sabiedrībā "Latvijas dzelzceļš" ir izskatīts 25.04.2017. iesniegums Nr.2.1-08/474 par nosacījumu izsniegšanu lokālpilnojumā izstrādei zemes vienībām ar kadastra apzīmējumiem 44680090282, 44680070017, 44680090250, Līksnas pagastā, Daugavpils novadā.

Lokālpilnojumā teritorijā izvietots publiskās lietošanas stratēģiskās nozīmes dzelzceļa iecirknis "Ceļa postenis 191.km-Ceļa postenis 524.km", un lokālpilnojumā izstrādē ievērot sekojošus nosacījumus:

1. Izstrādāt aizsargjoslu plānu, norādot dzelzceļa ekspluatācijas un drošības aizsargjoslas atbilstoši Aizsargjoslu likuma prasībām, ekspluatācijas aizsargjoslas platumu noteikt 100m uz katru pusi no malējās sliedes, bet ne mazāk kā dzelzceļa zemes nodalījuma joslas platumu attiecīgajā pusē, drošības aizsargjoslu-50m.
2. Drošības aizsargjoslu gar dzelzceļiem, pa kuriem pārvadā naftu, naftas produktus, bīstamas ķīmiskās vielas un produktus, noteikt atbilstoši Ministru kabineta 18.07.2006. noteikumu Nr.599 "Metodika drošības aizsargjoslu noteikšanai gar dzelzceļiem, pa kuriem pārvadā naftu, naftas produktus, bīstamas ķīmiskās vielas un produktus" prasībām.
3. Publiskās lietošanas dzelzceļa infrastruktūras zemes nodalījuma joslā neplānot jaunas būves, t.sk. ielas, inženierkomunikācijas, ietves, velosliņus. Topogrāfiskā plāna pamatnē norādītie ceļi dzelzceļa zemes nodalījuma joslā nevar būt par pamatu piebraucamo ceļu ierīkošanai.
4. Teritorijas plānotās (atļautās) izmantošanas plānā uzrādīt dzelzceļa zemes nodalījuma joslas robežu, saskaņā ar 2005.gada 1.februāra Ministru kabineta noteikumu Nr.79 „Dzelzceļa zemes nodalījuma joslas ekspluatācijas noteikumi” 4.punktu, un teritorijas izmantošanas un apbūves noteikumu izstrādē ievērot šo noteikumu prasības.
5. Teritorijas atļautās izmantošanas plānā dzelzceļa infrastruktūras teritorijām noteikt vienotu funkcionālo zonējumu – transporta infrastruktūras teritorijas (TR).
6. Teritorijas plānojumā uzrādīt esošās un plānotās gājēju/velobraucēju un autotransporta dzelzceļa šķērsojuma vietas, kā arī pievedceļus pie tām. Noteikt dzelzceļa šķērsojuma veidus (tilts, tunelis, vienlīmeņa pāreja vai pārbrauktuve).

Nekustamā īpašuma direkcijas direktors

V.Suksis

Kalvīna 67234866



Latvijas Ģeotelpiskās informācijas aģentūra

O. Vācieša iela 43, Rīga, LV-1004, tālr. 28655590, fakss 29370505, e-pasts info@lgia.gov.lv, www.lgia.gov.lv

Rīgā

28.04.2017. Nr.283/7/1-12e/408

Uz 25.04.2017. Nr. 2.1-08/476

Daugavpils novada dome

dome@dnd.lv

***Par nosacījumiem zemes vienībām (kad. apz. nr. 4468 009 0282;
4468 007 0017; 4468 009 0250), Līksnas pagastā, Daugavpils novadā***

Atbildot uz Daugavpils novada domes 2017. gada 25. aprīļa vēstuli Nr. 2.1-08/476 par lokālpārplānojuma izstrādi zemes vienībām (kad. apz. nr. 4468 009 0282; 4468 007 0017; 4468 009 0250), sniedzam Latvijas Ģeotelpiskās informācijas aģentūras (turpmāk - LĢIA) nosacījumus:

1. Nepieciešams ievērot normatīvo aktu prasības attiecībā uz ģeotelpisko informāciju, kas izmantojama lokālpārplānojuma grafiskās daļas izstrādei:

1.1. atbilstoši Daugavpils novada domes 2017. gada 23. februārī apstiprinātā Darba uzdevuma saturam un Ministru kabineta 2014. gada 14. oktobra noteikumu Nr. 628 "Noteikumi par pašvaldību teritorijas attīstības plānošanas dokumentiem" (turpmāk – Noteikumi) 7. punktam pašvaldības teritorijas lokālpārplānojuma izstrādei jāizmanto aktuālāko LĢIA uzturēto topogrāfisko karti. Kā palīgmateriālu var izmantot pieejamo LĢIA uzturēto ortofotokarti.

Informējam, ka Ģeotelpisko pamatdatu informācijas sistēmā, kuras pārzinis ir LĢIA, lokālpārplānojuma teritorijai ir pieejama 2011. un 2012. gadā sagatavota topogrāfiskā karte mērogā 1:10 000 un ortofotokarte ar 0,40 m izšķirtspēju, kas sagatavota no 2014. gada aerofotografēšanas materiāliem.

Minētie dati ir nodoti Daugavpils novada domei atbilstoši 2017. gada 30. martā noslēgtajam Licences līgumam ģeotelpisko datu kopu izplatītājam (LĢIA līguma reģ. Nr. 50/p-2017).

1.2. atbilstoši Noteikumu 57. punktam un saskaņā ar 59. punktu plānošanas dokumentu izstrādātājam jānodrošina institūcijas izsniegto datu nemainību, par nepieciešamajām izmaiņām informējot un saskaņojot tās ar LĢIA.

2. Atbilstoši Noteikumu 6. punktam lokālpārplānojuma grafiskās daļas materiālus noformē, ievērojot normatīvajos aktos par dokumentu noformēšanu noteiktās prasības, norādot koordinātu sistēmu, koordinātu tīklu, kartes nosaukumu, kartes pamatnes mēroga un izdrukas mēroga noteiktību (ja tas atšķiras no kartes pamatnes mēroga), lietotos apzīmējumus ar skaidrojumiem un grafiskās daļas izstrādātāju.

Vienlaikus norādām, ka atbilstoši Ģeotelpiskās informācijas likuma 25. pantam ģeotelpiskā informācija, tajā skaitā ģeotelpiskās informācijas pamatdati, kas izmantoti teritorijas lokālpārplānojuma grafiskās daļas izstrādei, ir autortiesību objekts un teritorijas attīstības plānojuma grafiskajā daļā ir nepieciešama norāde uz datu turētāju, kura dati izmantoti.

3. Lai izpildītu prasības, kādas ir noteiktas MK Noteikumu Nr. 392 "Teritorijas attīstības plānošanas informācijas sistēmas noteikumi" IV. daļas 29. punktā un V. daļas 40. un 41.1. punktā un saskaņā ar Aizsargjoslu likuma 20., 35. un 49. pantu, lokālplānojumā jāiekļauj informācija par valsts ģeodēziskā tīkla punktiem:

3.1. Lokālplānojuma teksta daļā uzskaitīt visus plānojuma teritorijā esošos valsts ģeodēziskā tīkla punktus un pievienot valsts ģeodēziskā tīkla punktu sarakstu. Ja plāna grafiskā noteiktība atļauj, tad lokālplānojuma grafiskajā daļā attēlot valsts ģeodēziskā tīkla punktu aizsargjoslas (50 un 5 m).

Valsts ģeodēziskā tīkla iedalījumu nosaka 2011. gada 15. novembra MK noteikumu Nr. 879 „Ģeodēziskās atskaites sistēmas un topogrāfisko karšu sistēmas noteikumi” 25. punkts.

Valsts ģeodēziskā tīkla punktu sarakstu var iegūt Valsts ģeodēziskā tīkla datubāzē, kur pieejama aktuālākā informācija par valsts ģeodēziskā tīkla punktiem. Tā kā informācija datubāzē regulāri tiek papildināta, lūdzam sekot līdzi izmaiņām datubāzē. Valsts ģeodēziskā tīkla datubāzes adrese: <http://geodezija.lgia.gov.lv>, vai LĢIA pakalpojumu lapas <http://map.lgia.gov.lv> sadaļā Ģeodēzija/Ģeodēziskā tīkla informācijas sistēma/Valsts ģeodēziskā tīklā datubāze/.

3.2. Lokālplānojuma teksta daļā par aizsargjoslām Eksploatācijas aizsargjoslu uzskaitījumā minēt valsts ģeodēziskā tīkla punktus. Norādīt, ka veicot plānojuma teritorijā jebkura veida būvniecību, tai skaitā esošo ēku renovāciju un rekonstrukciju, inženierkomunikāciju, ceļu un tiltu būvniecību, teritorijas labiekārtošanu un citu saimniecisko darbību, kas skar valsts ģeodēziskā tīkla punkta aizsargjoslu, šo darbu projektētājiem ir jāveic saskaņojums LĢIA par darbiem valsts ģeodēziskā tīkla punktu aizsargjoslā.

Informējam, ka lokālplānojumu teritorijā nav valsts ģeodēziskā tīkla punkti. Lokālplānojumu paskaidrojuma rakstā ar vienu teikumu minēt, ka lokālplānojumu teritorijā nav valsts ģeodēziskā tīkla punkti.

Aktuāla informācija par LĢIA produktiem un pakalpojumiem pieejama mājas lapā <http://map.lgia.gov.lv/>, bet ģeodēziskās informācijas jautājumos lūdzam sazināties ar LĢIA Ģeodēzisko datu analīzes un ekspertīžu daļas vadītāju Brigītu Helfriču, e-pasts: brigita.helfrica@lgia.gov.lv, mob. tel. 27875702

Direktora p.i.

Iloņa Ekmane

Artūrs Potaičuks 26329658
Arturs.Potaičuks@lgia.gov.lv
pakalpojumi@lgia.gov.lv

Brigīta Helfriča 27875702
Brigita.Helfrica@lgia.gov.lv

DOKUMENTS IR PARAKSTĪTS AR DROŠU ELEKTRONISKO PARAKSTU UN SATUR LAIKA ZĪMOGU



Sabiedrība ar ierobežotu atbildību "Daugavpils ūdens"

Vienotais reģistrācijas Nr.41503002432
PVN reģistrācijas Nr.LV41503002432
Ūdensvada iela 3, Daugavpils
LV - 5401

Tālrunis + 371 654-44565
Fakss + 371 654-25547
e-pasts kontakti@daugavpils.udens.lv

AS "Swedbank"
konta Nr.
LV65HABA0001408050860

Daugavpilī

17.05.2017 Nr. 13-4/061

Uz _____ Nr. _____

Daugavpils novada dome
Reģ.Nr. 90009117568
Rīgas ielā 2, Daugavpilī
LV - 5401

TN lokālpilānojuma izstrādei zemes vienībām ar kadastra apzīmējumiem 4468 009 0282, 4468 007 0017, 4468 009 0250, Līksnas pagastā, Daugavpils novadā

Tehniskie noteikumi

1. Pirms projektēšanas darbu uzsākšanas, sagatavot topogrāfisko uzmērījumu ar vertikālajām atzīmēm, pazemes inženiertīkliem un zemes iecirkņu robežām apjomos, kuri ir pietiekami lokālpilānojuma veiksmīgai izstrādāšanai.
2. Izstrādāt lokālpilānojumu saskaņā ar LR MK Noteikumiem Nr.500 „Vispārīgie būvnoteikumi”, LR MK Noteikumiem Nr. 551 „Ostu hidrotehnisko, siltumenerģijas, gāzes un citu, atsevišķi neklasificētu, inženierbūvju būvnoteikumi”, „Aizsargjoslu likumu”, LBN 008-14 „Inženiertīklu izvietojums”, „Būvniecības likumu” un citiem spēkā esošiem normatīviem dokumentiem.
3. Saglabāt esošo maģistrālo ūdensvada tīklu D500 mm drošību un dziļumu saskaņā ar LBN 222-15 normām.
4. Saglabāt esošo elektriskā kabeļa tīklu 12kV AHXAMK-W drošību un dziļumu.
5. Paredzēt maģistrālam ūdensvadam D500mm un elektriskā kabeļa tīklam 12kV AHXAMK-W aizsargjoslu, saskaņā ar „Aizsargjoslu likuma” normām.
6. Izstrādāto lokālpilānojumu saskaņot ar SIA „Daugavpils ūdens” un citiem inženiertīklu turētājiem un trešajām personām, atbilstoši LR MK noteikumu Nr.112 „Vispārīgie būvnoteikumi”.
7. Saskaņotā lokālpilānojuma vienu eksemplāru iesniegt SIA „Daugavpils ūdens”, kā arī nodot to digitālā veidā.

Valdes loceklis

G.Kolendo

18.05.2017. Nr.21-3-8-3/ 663

DAUGAVPILS NOVADA DOME
Rīgas iela 2, Daugavpils, LV 5401
olga.lukasevica@dnd.lv

Par nosacījumu sniegšanu lokālplānojumam

Atbildot uz Jūsu 2017.gada 03.maijā vēstuli Nr. 2.1-08/507 akciju sabiedrība „Conexus Baltic Grid” Gāzes pārvade informē, ka saskaņā ar Aizsargjoslu likumu, pārvades gāzesvadu Rīga-Daugavpils DN 530mm, ar spiedienu virs 1.6 megapaskāliem, eksploatācijas aizsargjosla ir 15 m uz katru pusi no gāzesvada ass, drošības aizsargjosla ir 125 m uz katru pusi no gāzesvada ass. Aizsargjoslu likuma 35., 56. un 58².pants nosaka aprobežojumus eksploatācijas un drošības aizsargjoslās.

Izstrādājot lokālplānojumu zemes vienībām ar kadastra apzīmējumiem 44660070017, 44680090250 Līksnas pagastā, Daugavpils novadā, lūdzam:

1. Grafiskajā daļā attēlot esošo pārvades gāzesvadu Rīga-Daugavpils ar diametru 530 mm un spiedienu virs 1,6 megapaskāliem, kā arī sakaru kabeļu eksploatācijas un drošības aizsargjoslas atbilstoši Aizsargjoslu likumam.
2. Teritorijas izmantošanas un apbūves noteikumos:
 - 2.1. iekļaut informāciju par esošo pārvades gāzapgādes sistēmu un tās eksploatācijas un drošības aizsargjoslām;
 - 2.2. iekļaut informāciju, ka akciju sabiedrības “Conexus Baltic Grid” Gāzes pārvade izsniedz:
 - 2.2.1. tehniskos noteikumus būvprojekta izstrādei, kā arī veic to saskaņošanu;
 - 2.2.2. nosacījumus un atzinumus (saskaņojumus) detālplānojumiem.

Veicot ēku un inženierkomunikāciju projektēšanu un būvniecības darbus, nepieciešams ievērot Aizsargjoslu likumā noteiktās eksploatācijas un drošības aizsargjoslas ap pārvades gāzesvadu un to iekārtām.


Detalizētu informāciju un precizētas esošo pārvades gāzesvadu un to iekārtas novietnes, kā arī to eksploatācijas un drošības aizsargjoslas uzrādīt detālplānojumos, topogrāfiskajos plānos un inženierkomunikāciju tehniskajos projektos.

Izstrādāto Plānojumu iesniegt izdrukas un CD formātā akciju sabiedrības “Conexus Baltic Grid” Gāzes pārvadei atzinuma saņemšanai.

Pielikumā: Situācijas plāns uz 2 lp.

Komerpcilvarnieks,
vadītājs

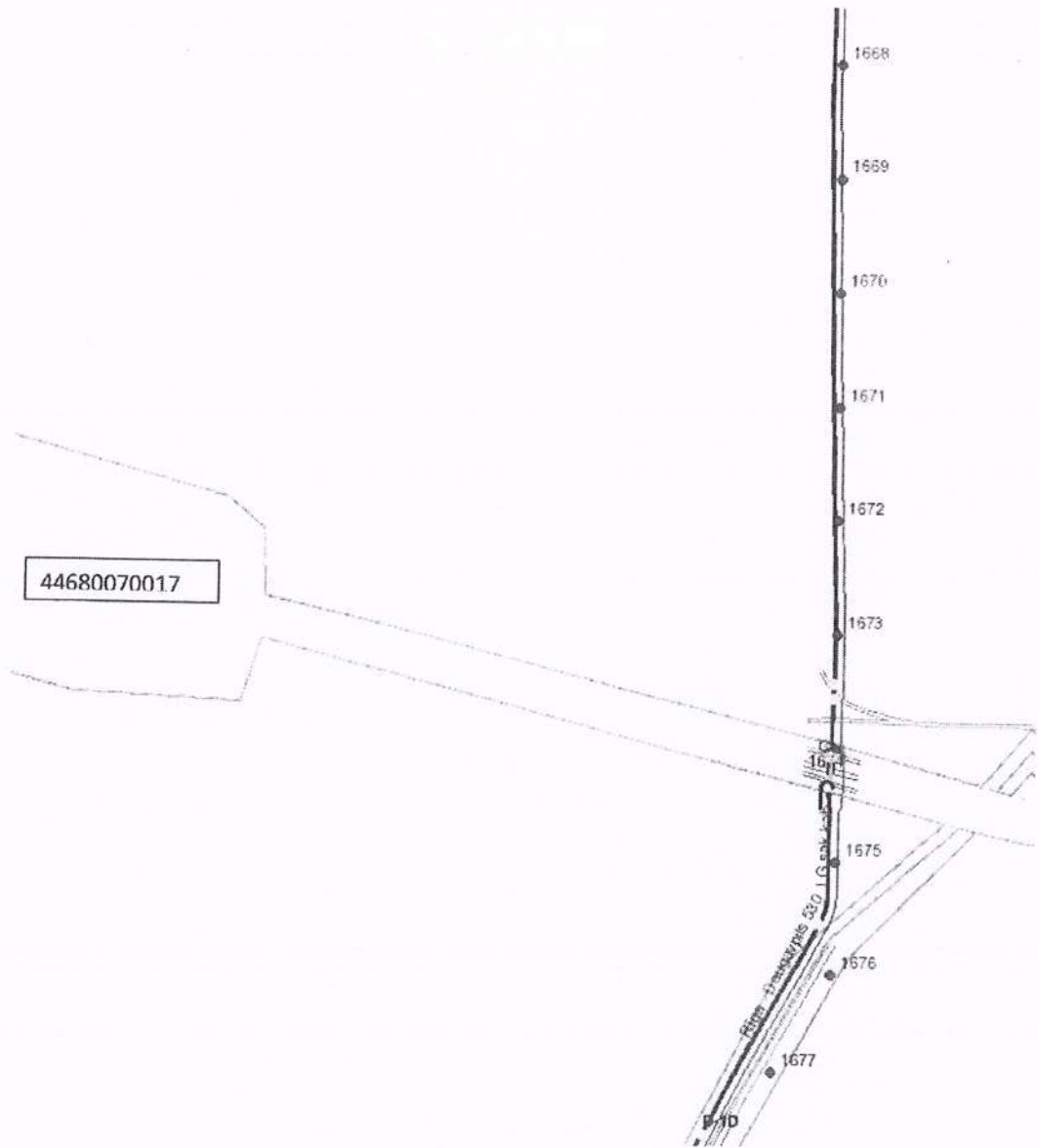
Moroza 67819033,
natalija.moroza@conexus.lv



A.Kokins

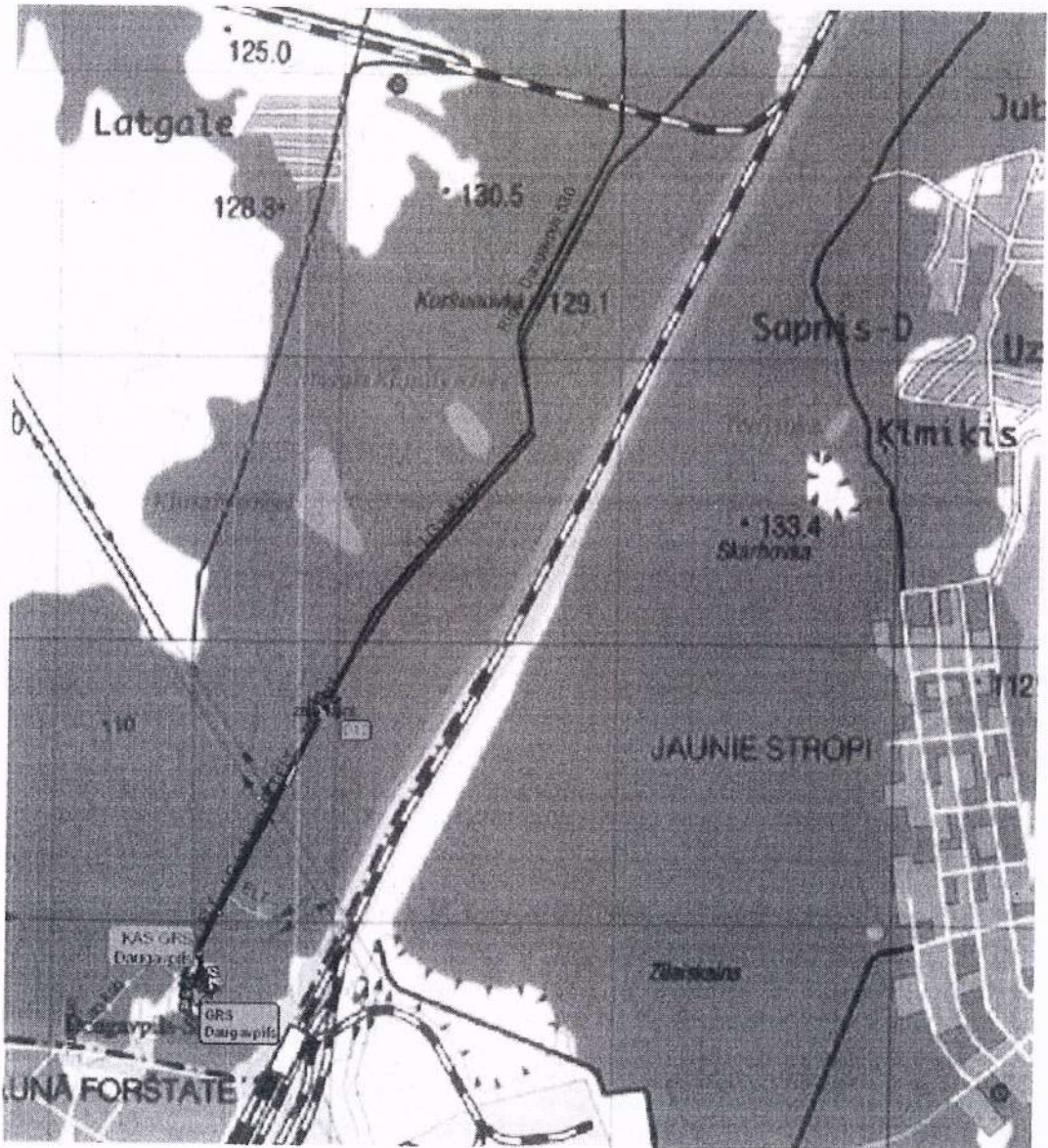
Pielikums
R. 05.2012. vēst.
Nr. 213-P.3/663

Situācijas plāns



2.

10v.LV



Rīgā 28.04.2017. Nr. 27.6-2/1039
Uz 25.04.2017. Nr. 2.1-08/484

Daugavpils novada dome
Rīgas iela 2
Daugavpils, LV-5401

**Par nosacījumiem detālplānojuma izstrādei
zemes vienībām ar kadastra apzīmējumiem
4468 009 0282, 4468 007 0017 un 4468 009 0250,
Līksnas pagastā, Daugavpils novadā**

Atbildot uz Jūsu 25.04.2017. iesniegumu Nr.2.1-08/484 par nosacījumiem detālplānojuma izstrādei zemes vienībām ar kadastra apzīmējumiem 44680090282, 4468007017 un 4468009250, Līksnas pagastā, Daugavpils novadā akciju sabiedrība "Latvijas Gāze" (turpmāk - Sabiedrība) informē, ka teritorijā, kurai paredzēts izstrādāt detālplānojumu, nav esošu sadales dabasgāzes gāzesvadu. Ņemot vērā iepriekš minēto, Sabiedrības nosacījumi detālplānojuma izstrādei nav nepieciešami.

**Informējam, ka Līksnas pagastā atrodas pārvades gāzesvadi un to iekārtas.
Lūdzam pieprasīt nosacījumus no akciju sabiedrības „Conexus Baltic Grid” Aristida
Briāna iela 6, Rīga, LV-1001.**

Komercpilnvarnieks
Perspektīvās attīstības daļas vadītājs



U.Kocers

Zaltāne
67041724

SANĒMTS

Daugavpils novada domē

28.04.2017.
Nr. 2.1-08/484



Akciju sabiedrība "Sadales tīkls"
Vienotais reģ. Nr. 40003857687
Šmerļa iela 1, Rīga, LV-1160, Latvija
Tālr. (+371) 67726000, www.sadalestikls.lv, st@sadalestikls.lv

Daugavpilī

10.05.2017. Nr. 30K110-02.01/331
Uz 25.04.2017. Nr. 2.1-08/474

Daugavpils novada pašvaldības
izpilddirektorei V.Kezikai
Rīgas ielā 2, Daugavpilī, LV-5401.

Par nosacījumu sniegšanu lokālpļānojumam

Sakarā ar lokālpļānojuma izstrādes "Zemes vienībām ar kadastra apzīmējumiem 4468 009 0282, 4468 007 0017, 4468 009 0250, Līksnas pagastā, Daugavpils novadā" uzsākšanu, lūdzam paredzēt sekojošus AS "Sadales tīkls" Austrumu Kapitālieguldījumu daļas nosacījumus:

- Teritorijas plānojuma zemes robežu ietvaros jāattēlo plānotās 20 kV un 0,4 kV elektropārvades līniju aizsardzībai un ekspluatācijai paredzētās un noteiktās aizsargjoslas. Minēto aizsargjoslu attēlošanai izmantojot attiecīgo mērogu.

- Veicot teritorijas plānojuma izstrādi ievērot īpašuma lietošanas tiesību ierobežojumus elektropārvades līniju (EPL) aizsargjoslās, kas noteikti ar Aizsargjoslu likumu, nodrošinot iespēju brīvai piekļuvei esošo inžnierkomunikāciju apkalpei un rekonstrukcijai.

Šis dokuments ir parakstīts ar drošu elektronisko parakstu un satur laika zīmogu.

Austrumu Kapitālieguldījumu daļas vadītājs

Jurijs Mitrofanovs

Dmitrijs Bernats 65480305



Latvijas elektroenerģijas pārvades sistēmas operators
AS AUGSTSPRIEGUMA TĪKLS
Uzņ. reģ. Nr. 40003575567
Konta Nr.: LV55UNLA0050000858505

Dārzciena iela 86, Rīga, LV-1073
T: (+371) 67728353
F: (+371) 67728858
ast@ast.lv | www.ast.lv



Rīgā
09.05.2017. Nr. 50SA10-08-1163
Uz 25.04.2017. vēstuli Nr.2.1-08/484

Daugavpils novada domei
Rīgas iela 2
Daugavpils
LV 5401

Par lokālplānojumu
Līksnas pagastā

Atbildot uz Jūsu vēstuli ar lūgumu sniegt nosacījumus lokālplānojuma sagatavošanai zemes vienībām ar kadastra apzīmējumiem 4468 009 0282, 4468 007 0017, 4468 009 0250, Līksnas pagastā, Daugavpils novadā sakarā ar VAS "Latvijas dzelzceļš" plānoto dzelzceļa infrastruktūras projektu "Daugavpils pieņemšanas parka un tam piebraucamo sliežu ceļu attīstība", informējam, ka zemes vienību 4468 007 0017 šķērso akciju sabiedrības "Augstsprieguma tīkls" valdījumā esošas publiskas infrastruktūras elektroenerģijas pārvades tīkla 110kV un 330kV gaisvadu elektrolīnijas; zemes vienība 4468 009 0250 atrodas 110kV elektrolīnijas aizsargjoslā.

Sagatavojot lokālplānojumu paredzēt risinājumus cilvēku drošībai un elektrolīniju aizsardzībai, ievērot "Aizsargjoslu likuma" (1997.g.) 16., 35. un 45.panta, Ministru kabineta noteikumu Nr.982 "Energētikas infrastruktūras objektu aizsargjoslu noteikšanas metodika" (2006.g.), Latvijas būvnormatīva LBN 008-14 "Inženiertīklu izvietojums" (2014.g.), elektroiekārtu, citu inženierkomunikāciju un būvju būvniecības noteikumu prasības, tai skaitā:

1. Plānojot dzelzceļa, tā kontakttīkla, ielu, ceļu, piebraucamo ceļu un ar tiem saistīto objektu, kā arī inženierkomunikāciju novietojumu paralēli vai šķērsojumos ar 110kV un 330kV elektrolīnijām, ievērot savstarpējos minimālos horizontālos un vertikālos attālumus saskaņā ar Latvijas būvnormatīva LBN 008-14 "Inženiertīklu izvietojums" prasībām. Savstarpējo attālumu izmērus norādīt plānojuma grafiskajās daļās.

2. Ēku, autotransporta stāvvietu, pieturvietu, apgaismes balstu, mastu, ugunsdzēsības hidrantu, stādāmo koku novietojumu paredzēt ārpus elektrolīniju aizsargjoslām.

3. Paredzēt risinājumus, kas reāli izslēdz iespēju izmantot gaisvadu elektrolīniju aizsargjoslas autotransporta stāvvietām un laukumiem. Cilvēku pulcēšanās vietu novietojumu paredzēt tālāk par 30 metriem no 110kV un 330kV elektrolīniju malējo vadu projekcijas.

Lokālplānojuma grafiskajā daļā attēlot šādu informāciju:

1. 110kV un 330kV elektrolīnijas, to aizsargjoslas un balstus.
2. Plānotos dzelzceļus, to kontakttīkla balstus, ielas, ceļus, būves,

SANĒMTS

Daugavpils novada domē

12.05.2017.
Nr. 7.1-08/836

inženierkomunikācijas, esošās un plānotās ēkas un būves, būvju balstus, to pamatus.

3. Dzelzceļu, ielu, ceļu šķērsprofilos attēlot esošā un plānotā vertikālā un horizontālā attāluma izmērus līdz 110kV un 330kV gaisvadu elektrolīniju vadiem un balstiem. Minimālie vertikālie attālumi no dzelzceļa kontakttīkla balstu virsotnes līdz 110kV elektrolīnijas vadam - 7 metri, līdz 330kV elektrolīnijas vadam - 9 metri.

Lokālpilnvarotāja teritorijas izmantošanas un apbūves noteikumos iekļaut šādus nosacījumus:

1. Būvprojektu izstrādāšanai 110kV un 330kV elektrolīniju aizsargjoslās saņemt tehniskos noteikumus AS "Augstsprieguma tīkls".

2. Novērtēt nepieciešamību veikt elektrolīniju pārbūvi. Ievērot nepieciešamos savstarpējos horizontālos un vertikālos attālumus saskaņā ar Latvijas būvnormatīvu LBN 008-14 "Inženiertīklu izvietojums". Pirms būvprojektu saskaņošanas ar AS "Augstsprieguma tīkls" ierosināt un veikt elektrolīniju pārbūves projektu izstrādāšanu. Visus izdevumus, kas saistīti ar elektrolīniju iespējamo pārbūvi, projektēšanu un būvniecību, apmaksā pārbūves ierosinātājs.

3. Darbiem ar celšanas un citiem mehānismiem tuvāk par 30 metriem no 110kV un 330kV elektrolīniju malējiem vadiem izstrādāt un saskaņot ar AS "Augstsprieguma tīkls" darbu izpildes projektu.

Lokālpilnvarotāja projektu iesniegt izskatīšanai AS "Augstsprieguma tīkls".

Pielikumā:

Karte ar elektrolīniju novietojumu - 1 lpp.

Valdes loceklis



Arnis Staltmanis

Ģirts Melderis 67725372



Veselības inspekcija

Klijānu iela 7, Rīga, LV-1012, faktiskā adrese: 18.novembra iela 105, Daugavpils, LV-5404
tālrunis: 65424547, tālrunis/fakss: 65429529, e-pasts: latgale@vi.gov.lv, www.vi.gov.lv

Daugavpilī

Nr. 5.7-1/12738/

Uz 02.05.2017. Nr. 2.1-08/503

Daugavpils novada dome
dome@dnd.lv

Par lokālpārplānojumu un stratēģiskā ietekmes uz vidi novērtējuma procedūru

Veselības inspekcijas Sabiedrības veselības uzraudzības un kontroles departamenta Latgales kontroles nodaļa (turpmāk - Inspekcija) savas kompetences ietvaros izskatīja Jūsu 2017. gada 02. maija vēstuli 2.1-08/503 „Par lokālpārplānojumu un stratēģiskā ietekmes uz vidi novērtējuma procedūru”.

Stratēģiskās ietekmes uz vidi novērtējuma nepieciešamību nosaka likums „Par ietekmes uz vidi novērtējumu”, kā arī 23.03.2004. MK noteikumi Nr.157 „Kārtība, kādā veicams stratēģiskais ietekmes uz vidi novērtējums” 2. un 2.2. punktu noteiktās prasības.

Grozījumus Daugavpils novada teritorijas plānojumā, kas apstiprināts ar Daugavpils novada domes 2014.gada 02.jūlija saistošajiem noteikumiem Nr. 13 „Daugavpils novada teritorijas plānojuma 2012.-2023.gadam teritorijas izmantošanas un apbūves noteikumi un grafiskā daļa” un mainīt funkcionālo zonu „Meža teritorija” uz funkcionālo zonu „Transporta infrastruktūras zona” zemes vienībās ar kadastra apzīmējumu 4468 009 0282, 4468 007 0017, 4468 009 0250 paredzēts veikt, lai varētu īstenot dzelzceļa infrastruktūras projektu „Daugavpils pieņemšanas parka un tam piebraucamo sliežu ceļu attīstība”.

Inspekcija izvērtējot „Par lokālpārplānojuma izstrādes uzsākšanu zemes vienībām ar kadastra apzīmējumu 4468 009 0282, 4468 007 0017, 4468 009 0250, Līksnas pagasts, Daugavpils novads, ar mērķi grozīt teritorijas plānojumu” uzskata, ka teritorijā jaunā infrastruktūra, ievērojot visu institūciju noteiktos nosacījumus, neradīs un nepalielinās nelabvēlīgas sekas uz apdzīvoto vidi un cilvēka veselību.

Sabiedrības veselības uzraudzības un kontroles departamenta
Latgales kontroles nodaļas vadītāja

Ludmila Vainiņa

Evita Sibirceva, 65424547,
evita.sibirceva@vi.gov.lv

DOKUMENTS PARAKSTĪTS AR DROŠU ELEKTRONISKO PARAKSTU, KAS SATUR LAIKA ZĪMOGU



LATVIJAS REPUBLIKA
DAUGAVPILS PILSĒTAS DOME
PILSĒTPLĀNOŠANAS UN BŪVNICĪBAS DEPARTAMENTS

Reģ. Nr. 90000077325, Raiņa iela 28, Daugavpils LV 5403, tālr. 65407780, fax 65457160,
e-pasts: ppdep@daugavpils.lv www.daugavpils.lv

Daugavpilī

2017.gada 23.maijā Nr.2-7/341

Uz 2017. gada 25. aprīļa Nr. 2.1.-08/474

Daugavpils novada domei
Rīgas ielā 1, Daugavpilī, LV-5401
dome@dnd.lv

Par nosacījumu sniegšanu lokālplānojuma izstrādei

Daugavpils pilsētas domes Pilsētplānošanas un būvniecības departaments (turpmāk – Departaments) ir saņēmis un izskatījis Jūsu 2017.gada 25.aprīļa vēstuli Nr.2.1-08/474 „Par nosacījumu sniegšanu lokālplānojumam”.

Dome informē, ka neizvirza nosacījumus lokālplānojuma izstrādei.

Papildus informējam, ka lokālplānojums jāizstrādā saskaņā ar Teritorijas attīstības plānošanas likuma, Ministru kabineta 14.10.2014.noteikumu Nr.628 „Noteikumi par pašvaldības teritorijas attīstības plānošanas noteikumiem” un Ministru kabineta 30.04.2013.noteikumu Nr.240 „Vispārīgie teritorijas plānošanas, izmantošanas un apbūves noteikumi” prasībām. Lokālplānojuma grafiskajā daļā jāatzīmē vides un dabas resursu aizsargjoslas, ekspluatācijas, sanitārās un drošības aizsargjoslas. Jānosaka saimnieciskās darbības aprobežojumus saskaņā ar Aizsargjoslu likuma prasībām.

Departamenta vadītāja

S. Pupiņa

I.Ruskule/65407784
inta.ruskule@daugavpils.lv

Šis dokuments ir parakstīts ar drošu elektronisko parakstu un satur laika zīmogu.